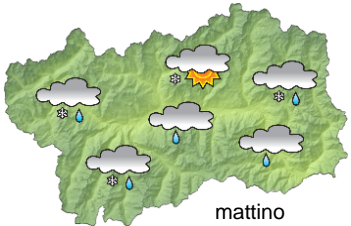











SITUAZIONE SINOTTICA

L'estesa saccatura che abbraccia quasi tutta l'Europa vede il proprio approfondimento indebolirsi gradualmente, spostando le strutture più perturbate verso il Sud Italia e poi la Grecia, mentre in Valle d'Aosta, per la lenta espansione dell'alta pressione sul Medio Atlantico, si svilupperà il foehn nelle valli, e le temperature si rialzeranno in quota da domani con condizioni stabili, per poi scendere repentinamente e temporaneamente nella seconda parte di sabato, quando un'irruzione di aria gelida determinerà qualche nevicata sui rilievi. Le condizioni si manterranno abbastanza soleggiate in seguito, almeno fino a metà settimana, con qualche precipitazione sui confini esteri.

| giovedì 22 gennaio 2015 | | attendibilità: ★★★ |
|------------------------------------------------------------------------------------------------|--------------------------------------------------------------------------------------------------------------------------------------------------------------------------------------------------------------------------------------------------------------------------------------------------------------------------------------------------------------------------------------------------------------------------------------|-------------------------------------------------------------------------------------------------------------|
|  mattino | <p>Deboli precipitazioni in cessazione; successiva attenuazione della nuvolosità con graduali schiarite.</p> <p>Venti: 3000 m deboli da SE, in rotazione da NE al pomeriggio; deboli da SE nelle valli, episodi di foehn serali.</p> <p>Temperature: in lieve aumento.</p> <p>Zero termico: 1400 m; T 1500: -1 °C; T 3000: -10 / -9 °C (valori nella libera atmosfera).</p> <p>Pressione: in aumento lieve.</p> | |
|  pomeriggio | <p>Temperature: <i>montagna (max)</i> ▲</p> <p>Temperature: <i>valli (max)</i> ▲</p> | <p>Segnalazioni: residue neviccate al mattino, generalmente deboli, specialmente in bassa valle.</p> |

| venerdì 23 gennaio 2015 | | attendibilità: ★★★ |
|--------------------------------------------------------------------------------------------------|----------------------------------------------------------------------------------------------------------------------------------------------------------------------------------------------------------------------------------------------------------------------------------------------------------------------------------------------------------------------------------------------------------------------------------------------------------|-------------------------------------------------|
|  mattino | <p>Prevalentemente soleggiato con addensamenti sui confini esteri e, soprattutto, su quelli di NE.</p> <p>Venti: 3000 m da deboli da NE a moderati; foehn nelle valli, più intenso e continuo a NW.</p> <p>Temperature: in aumento, specialmente le minime nelle valli a foehn.</p> <p>Zero termico: 1300 » 1600 m; T 1500: -1 » 1 °C; T 3000: -11 » -9 °C (valori nella libera atmosfera).</p> <p>Pressione: in lieve aumento.</p> | |
|  pomeriggio | <p>Temperature: <i>montagna (min max)</i> ◀▶ ▲</p> <p>Temperature: <i>valli (min max)</i> ▲▲</p> | <p>Segnalazioni: nulla da segnalare.</p> |

| sabato 24 gennaio 2015 | | attendibilità: ★★★ |
|--------------------------------------------------------------------------------------------------|---------------------------------------------------------------------------------------------------------------------------------------------------------------------------------------------------------------------------------------------------------------------------------------------------------------------------------------------------------------------------------------------------------------------------------------------------------------------------------------------------------------|--------------------|
|  mattino | <p>Prevalentemente soleggiato con qualche addensamento sui rilievi di confine. Dalla serata nuvolosità in ulteriore sviluppo sul N e sull'E, con deboli neviccate serali sui rilievi.</p> <p>Venti: 3000 m forti o molto forti dai quadranti N; foehn intenso ed esteso nelle valli.</p> <p>Temperature: in aumento le temperature diurne in quota, poi in forte calo dalla serata.</p> <p>Zero termico: 1300 / 1600 m (valori nella libera atmosfera).</p> <p>Pressione: in aumento</p> | |
|  pomeriggio | <p>Temperature: <i>montagna (min max)</i> ◀▶ ◀▶</p> <p>Temperature: <i>valli (min max)</i> ◀▶ ◀▶</p> | |

| tendenza successiva | | | | attendibilità: ★★★ |
|--------------------------------------------------------------------------------------------------|---------------------------------------------------------------------------------------------------|---------------------------------------------------------------------------------------------------|---------------------------------------------------------------------------------------------------|--------------------------------------------------------------------------------------------------------------------------------------------------------------------|
|  dom 25 gen |  lun 26 gen |  mar 27 gen |  mer 28 gen | <p>Domenica giornata fredda e ventosa, poi abbastanza soleggiato fino a metà della prossima settimana con qualche addensamento e fiocco di neve sulla dorsale.</p> |

| 22/01/2015 | Temperatura Max di ieri (ore 12-18) °C | Temperatura Min di oggi (ore 00-08) °C | Precipitazioni ultime 24 ore (ore 08-08) mm |
|----------------------------------------------|-----------------------------------------------------------|-----------------------------------------------------------|----------------------------------------------------------------|
| Aosta - Piazza Plouves 580 m | 2.2 | 0.7 | 8.4 |
| Ayas - Champoluc 1566 m | -2.2 | -4.5 | 0.0 |
| Champorcher - Petit-Mont-Blanc 1640 m | -2.1 | -3.3 | 17.2 |
| Cogne - Gimillan 1785 m | -4.0 | -5.7 | 4.2 |
| Courmayeur - Dolonne 1200 m | -0.5 | -2.0 | 0.0 |
| Courmayeur - Punta Helbronner 3460 m | -12.3 | -15.2 | - |
| Donnas - Clapey 341 m | 3.9 | 0.6 | 9.2 |
| Etroubles - Chevière 1339 m | -2.0 | -3.5 | 1.0 |
| Gressoney-Saint-Jean - Bieltschocke 1370 m | -0.2 | -2.5 | 8.8 |
| La Thuile - Les Granges 1637 m | -3.1 | -4.6 | 0.4 |
| Morgex - Capoluogo 938 m | 0.6 | -1.2 | 1.0 |
| Nus - Saint-Barthélemy - Osservatorio 1675 m | -2.4 | -3.7 | 5.2 |
| Rhêmes-Notre-Dame - Chaudanne 1794 m | -3.8 | -5.4 | 2.8 |
| Saint-Christophe - Aeroporto 545 m | 1.1 | -0.4 | 9.2 |
| Saint-Vincent - Terme 626 m | 1.2 | -0.2 | 8.8 |
| Valgrisenche - Menthiu 1859 m | -4.3 | -5.6 | 0.2 |
| Valsavarenche - Pont 1951 m | - | - | - |
| Valtournenche - Breuil Cervinia 1998 m | -3.9 | -7.1 | 1.6 |
| Verrès - Capoluogo 375 m | 3.4 | 0.6 | 13.2 |
| Villeneuve - S.R. Saint-Nicolas 839 m | 1.2 | -0.7 | 5.2 |

(I dati riportati sono pubblicati con procedura automatica, non risultano pertanto validati)