








SITUAZIONE SINOTTICA

La nostra regione si trova tra l'anticiclone delle Azzorre ad ovest e una circolazione depressionaria centrata attualmente sulla Calabria. Tale situazione favorisce un rinforzo dei venti da settentrione, una diminuzione delle temperature specie in montagna e il transito di una serie di impulsi perturbati che tende, peraltro, ad interessare maggiormente il versante nordalpino.

 <p>mattino</p>		sabato 24 gennaio 2015		attendibilità: ★★☆☆	
 <p>pomeriggio</p>		<p>Prevalentemente soleggiato con transito di nubi alte; aumento della nuvolosità specie lungo la dorsale di confine associata a debole nevischio. Venti: 3000 m moderati a forti settentrionali; foehn in estensione nelle valli, localmente intenso. Temperature: in aumento nelle valli a foehn, in calo in montagna. Zero termico: 1300 » 1500 m; T 1500: -5 » 2 °C; T 3000: -10 » -12 °C (valori nella libera atmosfera). Pressione: stazionaria.</p>			
		Temperature: <i>montagna (max)</i>	▼	Segnalazioni: venti localmente forti in montagna con foehn anche intenso nelle valli.	
		Temperature: <i>valli (max)</i>	▲		

 <p>mattino</p>		domenica 25 gennaio 2015		attendibilità: ★★☆☆	
 <p>pomeriggio</p>		<p>Prevalentemente soleggiato con addensamenti più consistenti sui rilievi di confine interessati da un po' di nevischio. Venti: 3000 m da moderati a forti settentrionali; foehn localmente intenso nelle valli. Temperature: in calo. Zero termico: 700 » 1000 m; T 1500: -8 » -2 °C; T 3000: -12 » -14 °C (valori nella libera atmosfera). Pressione: in lieve aumento.</p>			
		Temperature: <i>montagna (min max)</i>	▼	▼	Segnalazioni: venti localmente forti in montagna con foehn anche intenso nelle valli.
		Temperature: <i>valli (min max)</i>	▼	▼	

 <p>mattino</p>		lunedì 26 gennaio 2015		attendibilità: ★★☆☆	
 <p>pomeriggio</p>		<p>Ancora soleggiato in mattinata con aumento della nuvolosità nella seconda parte della giornata associata a nevischio lungo le valli e la dorsale di confine. Venti: 3000 m da moderati a forti settentrionali; episodi di foehn nelle valli. Temperature: in rialzo in montagna, in calo le minime nelle valli. Zero termico: 400 » 800 m (valori nella libera atmosfera). Pressione: in lieve calo.</p>			
		Temperature: <i>montagna (min max)</i>	◀	▲	
		Temperature: <i>valli (min max)</i>	▼	◀	

				tendenza successiva		attendibilità: ★☆☆☆
mar 27 gen	mer 28 gen	gio 29 gen	ven 30 gen	schiarite martedì poi graduale aumento della nuvolosità e più perturbato almeno fino a venerdì.		

24/01/2015	Temperatura Max di ieri (ore 12-18) °C	Temperatura Min di oggi (ore 00-08) °C	Precipitazioni ultime 24 ore (ore 08-08) mm
Aosta - Piazza Plouves 580 m	5.8	-1.9	0.0
Ayas - Champoluc 1566 m	2.5	-10.7	7.0
Champorcher - Petit-Mont-Blanc 1640 m	3.8	-3.2	0.0
Cogne - Gimillan 1785 m	3.2	-5.7	0.0
Courmayeur - Dolonne 1200 m	7.0	-4.3	0.0
Courmayeur - Punta Helbronner 3460 m	-13.1	-14.7	-
Donnas - Clapey 341 m	7.9	4.1	0.0
Etroubles - Chevière 1339 m	4.1	0.7	0.0
Gressoney-Saint-Jean - Bieltschocke 1370 m	6.0	-8.0	0.0
La Thuile - Les Granges 1637 m	1.4	-5.1	0.0
Morgex - Capoluogo 938 m	4.0	-4.2	0.0
Nus - Saint-Barthélemy - Osservatorio 1675 m	2.8	-2.2	0.0
Rhêmes-Notre-Dame - Chaudanne 1794 m	0.7	-8.3	0.0
Saint-Christophe - Aeroporto 545 m	4.6	-6.5	0.0
Saint-Vincent - Terme 626 m	7.4	-1.1	0.0
Valgrisenche - Menthiu 1859 m	1.8	-4.7	0.0
Valsavarenche - Pont 1951 m	-	-	-
Valtournenche - Breuil Cervinia 1998 m	0.9	-8.4	0.0
Verrès - Capoluogo 375 m	7.7	0.6	0.0
Villeneuve - S.R. Saint-Nicolas 839 m	7.4	2.6	0.0

(I dati riportati sono pubblicati con procedura automatica, non risultano pertanto validati)