



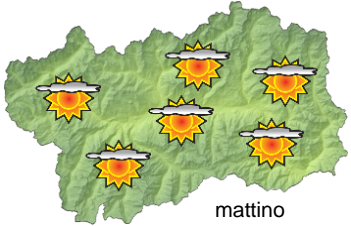
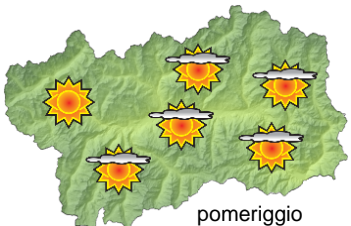






SITUAZIONE SINOTTICA

La nostra regione si trova ancora al margine tra l'anticiclone delle Azzorre ad ovest e una vasta saccatura tra l'Italia e i Balcani. Ne consegue il transito di una serie di impulsi perturbati, i cui effetti maggiori interesseranno soprattutto il versante nord-alpino, e venti settentrionali piuttosto forti.

lunedì 26 gennaio 2015		attendibilità: ★★☆☆
 <p>mattino</p>	<p>Ulteriore aumento della nuvolosità con nevischio dalla seconda parte della giornata sui settori di confine. Venti: 3000 m settentrionali inizialmente deboli in rinforzo; episodi di foehn nelle valli. Temperature: in rialzo in montagna. Zero termico: 1100 m; T 1500: -2 °C; T 3000: -8 °C (valori nella libera atmosfera). Pressione: in lieve calo.</p>	
 <p>pomeriggio</p>	<p>Temperature: <i>montagna (max)</i> ▲</p> <p>Temperature: <i>valli (max)</i> ↔</p>	<p>Segnalazioni: nulla da segnalare.</p>

martedì 27 gennaio 2015		attendibilità: ★★☆☆
 <p>mattino</p>	<p>Addensamenti mattutini sui settori di confine, interessati da deboli precipitazioni residue; schiarite via via più ampie a seguire con transito di qualche velatura. Venti: 3000 m forti settentrionali in attenuazione; foehn nelle valli. Temperature: senza variazioni di rilievo. Zero termico: 700 » 1000 m; T 1500: -9 » -1 °C; T 3000: -14 » -8 °C (valori nella libera atmosfera). Pressione: senza variazioni di rilievo.</p>	
 <p>pomeriggio</p>	<p>Temperature: <i>montagna (min max)</i> ↔ ↔</p> <p>Temperature: <i>valli (min max)</i> ↔ ↔</p>	<p>Segnalazioni: nulla da segnalare.</p>

mercoledì 28 gennaio 2015		attendibilità: ★☆☆☆
 <p>mattino</p>	<p>Abbastanza soleggiato con qualche velatura. Venti: 3000 m deboli settentrionali in rinforzo e rotazione da NW; episodi di foehn nelle valli. Temperature: in lieve rialzo. Zero termico: 600 » 1200 m (valori nella libera atmosfera). Pressione: in lieve calo.</p>	
 <p>pomeriggio</p>	<p>Temperature: <i>montagna (min max)</i> ▲ ▲</p> <p>Temperature: <i>valli (min max)</i> ▲ ▲</p>	

tendenza successiva				attendibilità: ★★☆☆
 <p>gio 29 gen</p>	 <p>ven 30 gen</p>	 <p>sab 31 gen</p>	 <p>dom 1 feb</p>	<p>Nuvoloso con qualche precipitazione da NW a tratti in estensione a buona parte della regione per il resto della settimana.</p>

26/01/2015	Temperatura Max di ieri (ore 12-18) °C	Temperatura Min di oggi (ore 00-08) °C	Precipitazioni ultime 24 ore (ore 08-08) mm
Aosta - Piazza Plouves 580 m	9.4	-2.5	0.0
Ayas - Champoluc 1566 m	0.3	-14.3	4.0
Champorcher - Petit-Mont-Blanc 1640 m	-0.6	-7.0	0.0
Cogne - Gimillan 1785 m	0.4	-9.7	0.0
Courmayeur - Dolonne 1200 m	1.6	-6.5	0.0
Courmayeur - Punta Helbronner 3460 m	-14.0	-15.4	-
Donnas - Clapey 341 m	9.5	0.2	0.0
Etroubles - Chevière 1339 m	-0.6	-7.5	0.0
Gressoney-Saint-Jean - Bieltschocke 1370 m	2.3	-11.9	0.0
La Thuile - Les Granges 1637 m	-3.1	-8.3	0.0
Morgex - Capoluogo 938 m	3.4	-6.2	0.0
Nus - Saint-Barthélemy - Osservatorio 1675 m	-1.4	-6.8	0.0
Rhêmes-Notre-Dame - Chaudanne 1794 m	-3.1	-13.0	0.0
Saint-Christophe - Aeroporto 545 m	7.6	-5.9	0.0
Saint-Vincent - Terme 626 m	8.4	-3.2	0.0
Valgrisenche - Menthiu 1859 m	-2.0	-10.0	0.0
Valsavarenche - Pont 1951 m	-4.3	-10.5	-
Valtournenche - Breuil Cervinia 1998 m	-5.3	-12.8	0.0
Verrès - Capoluogo 375 m	11.0	-1.5	0.0
Villeneuve - S.R. Saint-Nicolas 839 m	7.6	-2.6	0.0

(I dati riportati sono pubblicati con procedura automatica, non risultano pertanto validati)