


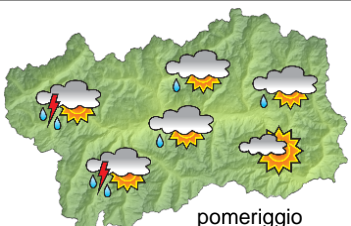








## SITUAZIONE SINOTTICA

Un campo anticiclonico sull'Europa centrale determina sulla Valle d'Aosta condizioni estive con temperature elevate e un po' d'instabilità pomeridiana, in probabile accentuazione dal week-end e nei primi giorni della prossima settimana per un calo dei valori di geopotenziale in quota e l'afflusso di aria più fresca.

 <p>mattino</p>	<b>mercoledì 3 giugno 2015</b>		attendibilità: ★★☆☆
	<p>Soleggiato, con sviluppo di cumuli dal pomeriggio in particolare nel settore nord-occidentale, associati a locali rovesci.  <b>Venti:</b> 3000 m deboli variabili; brezze nelle valli.  <b>Temperature:</b> in aumento in montagna.            Zero termico: 4200 m; T 1500: 22 °C; T 3000: 9 °C (valori nella libera atmosfera).  <b>Pressione:</b> in lieve aumento.</p>		
 <p>pomeriggio</p>	Temperature: <i>montagna (max)</i>	▲	<b>Segnalazioni:</b> nulla da segnalare.
	Temperature: <i>valli (max)</i>	◄	

 <p>mattino</p>	<b>giovedì 4 giugno 2015</b>		attendibilità: ★★☆☆
	<p>Abbastanza soleggiato, con annuvolamenti più estesi dal pomeriggio e associati a rovesci o temporali in particolare nel settore nord-occidentale.  <b>Venti:</b> 3000 m deboli variabili; brezze nelle valli.  <b>Temperature:</b> in lieve aumento.            Zero termico: 3700 » 4400 m; T 1500: 12 » 23 °C; T 3000: 5 » 10 °C (valori nella libera atmosfera).  <b>Pressione:</b> in lieve aumento.</p>		
 <p>pomeriggio</p>	Temperature: <i>montagna (min max)</i>	▲ ▲	<b>Segnalazioni:</b> probabili rovesci o temporali.
	Temperature: <i>valli (min max)</i>	▲ ▲	

 <p>mattino</p>	<b>venerdì 5 giugno 2015</b>		attendibilità: ★★☆☆
	<p>Soleggiato, con sviluppo di cumuli dal pomeriggio in particolare nel settore nord-occidentale, associati a locali rovesci.  <b>Venti:</b> 3000 m deboli variabili; brezze nelle valli.  <b>Temperature:</b> stazionarie.            Zero termico: 3700 » 4400 m (valori nella libera atmosfera).  <b>Pressione:</b> stazionaria.</p>		
 <p>pomeriggio</p>	Temperature: <i>montagna (min max)</i>	◄ ◄	
	Temperature: <i>valli (min max)</i>	◄ ◄	

<b>tendenza successiva</b>				attendibilità: ★★☆☆
				<p>Abbastanza soleggiato ma instabile soprattutto nelle ore pomeridiane fino ai primi giorni della settimana, con temperature in lieve calo.</p>
sab 6 giu	dom 7 giu	lun 8 giu	mar 9 giu	

<b>03/06/2015</b>	<b>Temperatura Max di ieri (ore 12-18) °C</b>	<b>Temperatura Min di oggi (ore 00-08) °C</b>	<b>Precipitazioni ultime 24 ore (ore 08-08) mm</b>
Aosta - Piazza Plouves 580 m	28.0	14.6	-
Ayas - Champoluc 1566 m	18.3	5.7	0.0
Champorcher - Petit-Mont-Blanc 1640 m	15.4	11.8	0.0
Cogne - Gimillan 1785 m	19.5	8.3	0.0
Courmayeur - Dolonne 1200 m	24.3	9.8	0.0
Courmayeur - Punta Helbronner 3460 m	-	-	-
Donnas - Clapey 341 m	26.7	17.9	8.0
Etroubles - Chevière 1339 m	22.5	9.4	0.0
Gressoney-Saint-Jean - Bieltshocke 1370 m	17.8	6.8	0.0
La Thuile - Les Granges 1637 m	19.5	9.7	0.0
Morgex - Capoluogo 938 m	26.0	9.9	0.0
Nus - Saint-Barthélemy - Osservatorio 1675 m	17.5	10.3	0.0
Rhêmes-Notre-Dame - Chaudanne 1794 m	19.4	5.2	0.0
Saint-Christophe - Aeroporto 545 m	29.5	12.6	0.0
Saint-Vincent - Terme 626 m	24.3	13.8	0.0
Valgrisenche - Menthiu 1859 m	18.0	9.5	0.0
Valsavarenche - Pont 1951 m	16.6	6.4	0.0
Valtournenche - Breuil Cervinia 1998 m	15.5	6.2	0.0
Verrès - Capoluogo 375 m	26.6	15.7	0.0
Villeneuve - S.R. Saint-Nicolas 839 m	27.4	14.2	0.0

*(I dati riportati sono pubblicati con procedura automatica, non risultano pertanto validati)*