








## SITUAZIONE SINOTTICA

Ancora oggi l'alta pressione estesa sulla fascia centro-orientale dell'Europa favorisce condizioni estive e parzialmente instabili sulla Valle d'Aosta, ma già da stasera/stanotte una saccatura in discesa dal Mare del Nord verso la Spagna comincerà a far affluire aria più fresca e perturbata per i giorni a venire. Con attendibilità decisamente in calo, sembra che da metà della prossima settimana la citata saccatura si isoli in un minimo che rimarrà tra Spagna e Portogallo, favorendo condizioni più piovose per l'Europa occidentale, Valle d'Aosta compresa e in particolare per il prossimo fine settimana.

|  |  | domenica 7 giugno 2015   |  | attendibilità: ★★☆☆ |
|--|--|--|--|---------------------|
| mattino  |  | <p>Abbastanza soleggiato con attività cumuliforme associata a rovesci o temporali sparsi, più intensi e diffusi nei settori nord-occidentali e al confine col Piemonte.</p> <p><b>Venti:</b> 3000 m deboli da SE; brezze anche sostenute nelle valli con raffiche durante i temporali.</p> <p><b>Temperature:</b> in lieve calo.</p> <p>Zero termico: 4100 m; T 1500: 22 °C; T 3000: 8 °C (valori nella libera atmosfera).</p> <p><b>Pressione:</b> in lieve calo.</p> |  |                     |
|  |  | <p>Temperature: <i>montagna (max)</i> ▼ <b>Segnalazioni:</b> probabili rovesci o temporali.</p> <p>Temperature: <i>valli (max)</i> ▼</p>   |  |                     |
| pomeriggio   |  |  |  |                     |

|  |  | lunedì 8 giugno 2015  |  | attendibilità: ★★☆☆ |
|--|--|---|--|---------------------|
| mattino  |  | <p>Parzialmente soleggiato con attività cumuliforme pomeridiana associata a locali rovesci - eventualmente temporaleschi -, in particolare nei settori di confine piemontese.</p> <p><b>Venti:</b> 3000 m deboli generalmente dai quadranti settentrionali; brezze nelle valli.</p> <p><b>Temperature:</b> ancora in lieve calo.</p> <p>Zero termico: 3200 » 3900 m; T 1500: 8 » 20 °C; T 3000: 2 / 5 °C (valori nella libera atmosfera).</p> <p><b>Pressione:</b> in calo.</p> |  |                     |
|  |  | <p>Temperature: <i>montagna (min max)</i> ▼ ▼ <b>Segnalazioni:</b> possibili rovesci o temporali.</p> <p>Temperature: <i>valli (min max)</i> ▼ ▼</p>  |  |                     |
| pomeriggio   |  |   |  |                     |

|  |  | martedì 9 giugno 2015  |  | attendibilità: ★★☆☆ |
|--|--|--|--|---------------------|
| mattino  |  | <p>Parzialmente soleggiato con attività cumuliforme pomeridiana associata a precipitazioni sparse, soprattutto in forma di rovescio e più probabili nei settori di confine nord-occidentale.</p> <p><b>Venti:</b> 3000 m deboli meridionali; brezze nelle valli.</p> <p><b>Temperature:</b> in ulteriore lieve calo.</p> <p>Zero termico: 3100 / 3600 m (valori nella libera atmosfera).</p> <p><b>Pressione:</b> in calo poi in rialzo.</p> |  |                     |
|  |  | <p>Temperature: <i>montagna (min max)</i> ▼ ▼</p> <p>Temperature: <i>valli (min max)</i> ▼ ▼</p>   |  |                     |
| pomeriggio   |  |  |  |                     |

|  |            |            |            | tendenza successiva   |  | attendibilità: ★☆☆☆ |
|--|------------|------------|------------|---|--|---------------------|
| mer 10 giu   | gio 11 giu | ven 12 giu | sab 13 giu | In parte perturbato e più fresco con occasionali rovesci, più probabili e diffusi nel fine settimana. |  |                     |

| <b>07/06/2015</b>                            | <b>Temperatura Max<br/>di ieri<br/>(ore 12-18)<br/>°C</b> | <b>Temperatura Min<br/>di oggi<br/>(ore 00-08)<br/>°C</b> | <b>Precipitazioni<br/>ultime 24 ore<br/>(ore 08-08)<br/>mm</b> |
|--|---|---|--|
| Aosta - Piazza Plouves 580 m                 | 34.0  | 17.3  | 13.0   |
| Ayas - Champoluc 1566 m                      | 25.0  | 9.2   | 4.2  |
| Champorcher - Petit-Mont-Blanc 1640 m        | 21.8  | 10.3  | 9.2  |
| Cogne - Gimillan 1785 m                      | 25.7  | 9.1   | 12.4   |
| Courmayeur - Dolonne 1200 m                  | 29.8  | 12.5  | 24.6   |
| Courmayeur - Punta Helbronner 3460 m         | -   | -   | -  |
| Donnas - Clapey 341 m                        | 31.9  | 20.5  | 2.8  |
| Etroubles - Chevière 1339 m                  | 28.1  | -   | -  |
| Gressoney-Saint-Jean - Bieltschocke 1370 m   | 25.2  | 10.6  | 9.6  |
| La Thuile - Les Granges 1637 m               | 24.7  | -   | -  |
| Morgex - Capoluogo 938 m                     | 30.8  | 13.5  | 27.2   |
| Nus - Saint-Barthélemy - Osservatorio 1675 m | 24.9  | 10.5  | 6.8  |
| Rhêmes-Notre-Dame - Chaudanne 1794 m         | 23.3  | 8.0   | 7.6  |
| Saint-Christophe - Aeroporto 545 m           | 34.9  | 16.6  | 10.8   |
| Saint-Vincent - Terme 626 m                  | 31.5  | 16.5  | 1.2  |
| Valgrisenche - Menthiu 1859 m                | 23.3  | 7.6   | 16.6   |
| Valsavarenche - Pont 1951 m                  | 21.1  | 7.1   | 16.8   |
| Valtournenche - Breuil Cervinia 1998 m       | 21.7  | 7.1   | 12.0   |
| Verrès - Capoluogo 375 m                     | 31.8  | 19.0  | 2.2  |
| Villeneuve - S.R. Saint-Nicolas 839 m        | 33.7  | 14.6  | 18.4   |

*(I dati riportati sono pubblicati con procedura automatica, non risultano pertanto validati)*