











SITUAZIONE SINOTTICA

L'espansione verso l'Europa centrale di un promontorio anticiclonico di origine atlantica è ostacolata dalla presenza di una saccatura avente minimo barico sui Paesi del Nord: tale situazione favorisce giornate abbastanza soleggiate, caratterizzate però dalla presenza di correnti a tratte umide, foriere di una debole instabilità.

mercoledì 17 giugno 2015		attendibilità: ★★☆☆
 <p>mattino</p>	<p>Sereno o poco nuvoloso per debole attività cumuliforme. Venti: 3000 m deboli o moderati settentrionali; episodi di foehn nelle valli, brezze in media e bassa valle. Temperature: in rialzo. Zero termico: 3900 m; T 1500: 21 °C; T 3000: 8 °C (valori nella libera atmosfera). Pressione: in lieve rialzo.</p>	
 <p>pomeriggio</p>	<p>Temperature: <i>montagna (max)</i> ▲</p>	<p>Segnalazioni: nulla da segnalare.</p>
	<p>Temperature: <i>valli (max)</i> ▲</p>	

giovedì 18 giugno 2015		attendibilità: ★★☆☆
 <p>mattino</p>	<p>Prevalentemente soleggiato con attività cumuliforme e transito di qualche nube medio-alta. Qualche addensamento più persistente sui confini. Venti: 3000 m deboli o moderati nord-occidentali; foehn in intensificazione nelle valli. Temperature: senza variazioni di rilievo. Zero termico: 3100 / 3800 m; T 1500: 9 » 20 °C; T 3000: 1 » 8 °C (valori nella libera atmosfera). Pressione: in lieve calo.</p>	
 <p>pomeriggio</p>	<p>Temperature: <i>montagna (min max)</i> ◄ ◄</p>	<p>Segnalazioni: nulla da segnalare.</p>
	<p>Temperature: <i>valli (min max)</i> ◄ ◄</p>	

venerdì 19 giugno 2015		attendibilità: ★★☆☆
 <p>mattino</p>	<p>Abbastanza soleggiato con transito di nubi medio-alte e addensamenti, più persistenti sui confini. Venti: 3000 m deboli o moderati nord-occidentali; foehn nelle valli. Temperature: senza variazioni di rilievo. Zero termico: 3000 » 3700 m (valori nella libera atmosfera). Pressione: stazionaria.</p>	
 <p>pomeriggio</p>	<p>Temperature: <i>montagna (min max)</i> ◄ ◄</p>	
	<p>Temperature: <i>valli (min max)</i> ◄ ◄</p>	

tendenza successiva				attendibilità: ★★☆☆
 <p>sab 20 giu</p>	 <p>dom 21 giu</p>	 <p>lun 22 giu</p>	 <p>mar 23 giu</p>	<p>Abbastanza soleggiato con debole instabilità fino all'inizio della prossima settimana.</p>

17/06/2015	Temperatura Max di ieri (ore 12-18) °C	Temperatura Min di oggi (ore 00-08) °C	Precipitazioni ultime 24 ore (ore 08-08) mm
Aosta - Piazza Plouves 580 m	24.5	13.0	0.4
Ayas - Champoluc 1566 m	15.5	4.4	12.4
Champorcher - Petit-Mont-Blanc 1640 m	12.4	8.2	9.6
Cogne - Gimillan 1785 m	13.4	6.1	5.6
Courmayeur - Dolonne 1200 m	15.9	8.6	5.6
Courmayeur - Punta Helbronner 3460 m	-	-	-
Donnas - Clapey 341 m	22.5	15.0	16.0
Etroubles - Chevière 1339 m	16.6	8.2	6.2
Gressoney-Saint-Jean - Bieltshocke 1370 m	15.3	6.5	11.4
La Thuile - Les Granges 1637 m	14.3	-	-
Morgex - Capoluogo 938 m	17.8	9.0	6.2
Nus - Saint-Barthélemy - Osservatorio 1675 m	13.1	7.4	7.6
Rhêmes-Notre-Dame - Chaudanne 1794 m	12.2	4.9	9.6
Saint-Christophe - Aeroporto 545 m	28.4	12.6	4.0
Saint-Vincent - Terme 626 m	23.7	12.3	8.2
Valgrisenche - Menthiu 1859 m	11.2	6.1	7.2
Valsavarenche - Pont 1951 m	13.0	4.6	8.6
Valtournenche - Breuil Cervinia 1998 m	12.5	3.8	14.4
Verrès - Capoluogo 375 m	22.2	12.7	5.0
Villeneuve - S.R. Saint-Nicolas 839 m	23.7	11.2	4.8

(I dati riportati sono pubblicati con procedura automatica, non risultano pertanto validati)