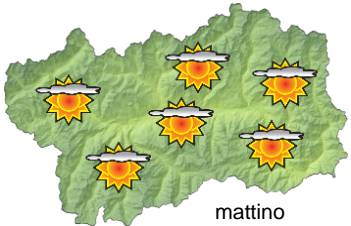











SITUAZIONE SINOTTICA

La Valle d'Aosta si trova tra un promontorio anticiclonico di origine atlantica sull'Europa occidentale e una saccatura in opposizione, sull'Europa settentrionale. Si prevede vento di foehn a causa dell'alta pressione al suolo sui settori transalpini, e giornate abbastanza soleggiate con impulsi più freddi in quota che favoriranno qualche velatura e debole instabilità. Tra lunedì e martedì la saccatura sembra riuscire a spingersi verso meridione, ma la previsione non è ancora sufficientemente affidabile per valutare le condizioni meteo sulla nostra regione.

giovedì 18 giugno 2015		attendibilità: ★★☆☆
 mattino	<p>Prevalentemente soleggiato con transito di nubi medio-alte. Debole attività cumuliforme presso il Piemonte, addensamenti in sviluppo sui confini esteri. Non si esclude qualche locale rovescio di debole intensità sui rilievi.</p> <p>Venti: 3000 m moderati settentrionali; foehn in intensificazione nelle valli, brezze pomeridiane in media e bassa valle.</p> <p>Temperature: senza variazioni di rilievo.</p> <p>Zero termico: 3500 / 3200 m; T 1500: 8 » 19 °C; T 3000: 5 / 2 °C (valori nella libera atmosfera).</p> <p>Pressione: stazionaria.</p>	
 pomeriggio	Temperature: <i>montagna (max)</i>	▶▶ Segnalazioni: nulla da segnalare.
	Temperature: <i>valli (max)</i>	▶▶

venerdì 19 giugno 2015		attendibilità: ★★☆☆
 mattino	<p>Abbastanza soleggiato con transito di nubi medio-alte e addensamenti sui confini in parziale dissolvimento. Basso rischio di qualche rovescio sui rilievi di SE.</p> <p>Venti: 3000 m deboli o moderati settentrionali; foehn nelle valli, brezze pomeridiane in bassa valle.</p> <p>Temperature: in calo tranne le minime nei fondovalle a foehn.</p> <p>Zero termico: 3000 / 3500 m; T 1500: 10 » 17 °C; T 3000: 0 / 3 °C (valori nella libera atmosfera).</p> <p>Pressione: in lieve rialzo.</p>	
 pomeriggio	Temperature: <i>montagna (min max)</i>	▶▶ ▶▶ Segnalazioni: nulla da segnalare.
	Temperature: <i>valli (min max)</i>	▶▶ ▶▶

sabato 20 giugno 2015		attendibilità: ★★☆☆
 mattino	<p>Prevalentemente soleggiato con debole instabilità pomeridiana.</p> <p>Venti: 3000 m forti da NNW; foehn nelle valli.</p> <p>Temperature: ancora in lieve calo.</p> <p>Zero termico: 2800 » 3200 m (valori nella libera atmosfera).</p> <p>Pressione: in lieve rialzo.</p>	
 pomeriggio	Temperature: <i>montagna (min max)</i>	▼▼ ▼▼
	Temperature: <i>valli (min max)</i>	▼▼ ▼▼

tendenza successiva				attendibilità: ★★☆☆
 dom 21 giu	 lun 22 giu	 mar 23 giu	 mer 24 giu	Abbastanza soleggiato con nubi alte e debole instabilità fino a mercoledì.

18/06/2015	Temperatura Max di ieri (ore 12-18) °C	Temperatura Min di oggi (ore 00-08) °C	Precipitazioni ultime 24 ore (ore 08-08) mm
Aosta - Piazza Plouves 580 m	27.4	14.0	0.0
Ayas - Champoluc 1566 m	19.1	5.7	0.0
Champorcher - Petit-Mont-Blanc 1640 m	15.9	9.7	0.0
Cogne - Gimillan 1785 m	18.0	7.0	0.0
Courmayeur - Dolonne 1200 m	21.7	9.3	0.0
Courmayeur - Punta Helbronner 3460 m	-	-	-
Donnas - Clapey 341 m	25.3	16.5	0.0
Etroubles - Chevière 1339 m	20.0	8.5	0.0
Gressoney-Saint-Jean - Bieltshocke 1370 m	18.2	7.0	0.0
La Thuile - Les Granges 1637 m	-	9.4	-
Morgex - Capoluogo 938 m	24.2	11.6	0.0
Nus - Saint-Barthélemy - Osservatorio 1675 m	16.9	8.8	0.0
Rhêmes-Notre-Dame - Chaudanne 1794 m	17.3	3.6	0.0
Saint-Christophe - Aeroporto 545 m	28.7	11.7	0.0
Saint-Vincent - Terme 626 m	24.0	12.8	0.0
Valgrisenche - Menthiu 1859 m	18.4	7.2	0.0
Valsavarenche - Pont 1951 m	15.7	5.2	0.0
Valtournenche - Breuil Cervinia 1998 m	16.1	4.8	0.0
Verrès - Capoluogo 375 m	25.0	13.6	0.0
Villeneuve - S.R. Saint-Nicolas 839 m	26.3	13.6	0.0

(I dati riportati sono pubblicati con procedura automatica, non risultano pertanto validati)