











## SITUAZIONE SINOTTICA

Area anticiclonica africana favorisce condizioni estive con lieve aumento dell'instabilità, e, in virtù di un modesto aumento dell'umidità nel fondovalle centrale, soprattutto per quanto riguarda le zone presso il Piemonte, aumenterà la sensazione di afa.

 <p>mattino</p>	<b>lunedì 29 giugno 2015</b>		attendibilità: ★★☆☆
	<p>Soleggiato, con temporanee velature.  <b>Venti:</b> 3000 m generalmente moderati da NW; foehn nelle valli superiori, brezze in media e bassa valle.  <b>Temperature:</b> in lieve aumento .            Zero termico: 4700 m; T 1500: 25 °C; T 3000: 12 °C (valori nella libera atmosfera).  <b>Pressione:</b> stazionaria.</p>		
 <p>pomeriggio</p>	Temperature: <i>montagna (max)</i>	▲	<b>Segnalazioni:</b> nulla da segnalare.
	Temperature: <i>valli (max)</i>	▲	

 <p>mattino</p>	<b>martedì 30 giugno 2015</b>		attendibilità: ★★☆☆
	<p>Soleggiato, con isolati cumuli pomeridiani presso il Piemonte.  <b>Venti:</b> 3000 m deboli da NW; foehn nelle valli superiori, brezze in media e bassa valle.  <b>Temperature:</b> in lieve aumento.            Zero termico: 4100 » 4900 m; T 1500: 12 » 28 °C; T 3000: 5 » 14 °C (valori nella libera atmosfera).  <b>Pressione:</b> stazionaria.</p>		
 <p>pomeriggio</p>	Temperature: <i>montagna (min max)</i>	▲ ▲	<b>Segnalazioni:</b> clima afoso nel fondovalle.
	Temperature: <i>valli (min max)</i>	▲ ▲	

 <p>mattino</p>	<b>mercoledì 1 luglio 2015</b>		attendibilità: ★★☆☆
	<p>Soleggiato con formazione di cumuli pomeridiani presso il Piemonte.  <b>Venti:</b> 3000 m deboli dai quadranti di NW; brezze nelle valli.  <b>Temperature:</b> ancora in lieve aumento.            Zero termico: 4300 » 5100 m (valori nella libera atmosfera).  <b>Pressione:</b> in lieve aumento.</p>		
 <p>pomeriggio</p>	Temperature: <i>montagna (min max)</i>	▲ ▲	
	Temperature: <i>valli (min max)</i>	▲ ▲	

<b>tendenza successiva</b>				attendibilità: ★★☆☆
 <p>gio 2 lug</p>	 <p>ven 3 lug</p>	 <p>sab 4 lug</p>	 <p>dom 5 lug</p>	<p>Soleggiato con clima caldo estivo e leggera instabilità pomeridiana fino al week-end.</p>

<b>29/06/2015</b>	<b>Temperatura Max di ieri (ore 12-18) °C</b>	<b>Temperatura Min di oggi (ore 00-08) °C</b>	<b>Precipitazioni ultime 24 ore (ore 08-08) mm</b>
Aosta - Piazza Plouves 580 m. slm	30.9	17.0	0.0
Ayas - Champoluc 1566 m. slm	24.0	8.6	0.0
Champorcher - Petit-Mont-Blanc 1640 m. slm	18.5	12.9	0.0
Cogne - Gimillan 1785 m. slm	23.8	11.2	0.0
Courmayeur - Dolonne 1200 m. slm	28.8	13.3	0.0
Donnas - Clapey 341 m. slm	28.8	19.4	0.0
Etroubles - Chevière 1339 m. slm	27.0	12.3	0.0
Gressoney-Saint-Jean - Bieltschocke 1370 m. slm	21.8	10.2	0.0
La Thuile - Les Granges 1637 m. slm	23.1	11.5	0.0
Morgex - Capoluogo 938 m. slm	29.7	12.5	0.0
Nus - Saint-Barthélemy - Osservatorio 1675 m. slm	21.9	12.5	0.0
Rhêmes-Notre-Dame - Chaudanne 1794 m. slm	22.6	8.0	0.0
Saint-Christophe - Aeroporto 545 m. slm	32.4	14.9	0.0
Saint-Vincent - Terme 626 m. slm	27.6	16.5	0.0
Valgrisenche - Menthieu 1859 m. slm	21.3	11.1	0.0
Valsavarenche - Pont 1951 m. slm	21.0	8.6	0.0
Valtournenche - Breuil Cervinia 1998 m. slm	20.7	8.3	0.0
Verrès - Capoluogo 375 m. slm	28.1	16.6	0.0
Villeneuve - S.R. Saint-Nicolas 839 m. slm	30.6	17.1	0.0

*(I dati riportati sono pubblicati con procedura automatica, non risultano pertanto validati)*