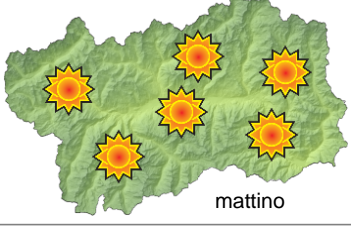



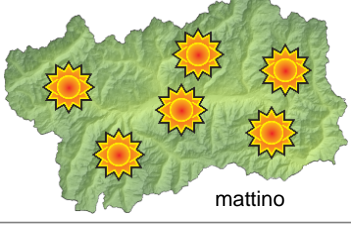







## SITUAZIONE SINOTTICA

Un campo di alta pressione di origine nord-africana, esteso fin verso le nostre latitudini, tende ad espandersi ulteriormente verso l'Europa centrale favorendo tempo soleggiato e caldo ma con un progressivo incremento dell'umidità nei bassi strati e una certa instabilità pomeridiana verso il fine settimana.

 <p>mattino</p>	<b>martedì 30 giugno 2015</b>		attendibilità: ★★★
	<p>Soleggiato con cumuli in sviluppo, in particolare presso il Piemonte.  <b>Venti:</b> 3000 m deboli da NW; brezze nelle valli.  <b>Temperature:</b> in lieve aumento.            Zero termico: 4600 m; T 1500: 24 °C; T 3000: 13 °C (valori nella libera atmosfera).  <b>Pressione:</b> stazionaria.</p>		
 <p>pomeriggio</p>	Temperature: <i>montagna (max)</i>	▲	<b>Segnalazioni:</b> clima afoso nel fondovalle.
	Temperature: <i>valli (max)</i>	▲	

 <p>mattino</p>	<b>mercoledì 1 luglio 2015</b>		attendibilità: ★★★
	<p>Soleggiato con addensamenti in formazione in montagna. Possibili foschie mattutine in bassa valle. Non si esclude qualche sporadico rovescio o temporale isolato.  <b>Venti:</b> 3000 m deboli da SW in rotazione da NW; brezze nelle valli.  <b>Temperature:</b> minime in lieve rialzo.            Zero termico: 4400 » 4800 m; T 1500: 12 » 25 °C; T 3000: 8 » 13 °C (valori nella libera atmosfera).  <b>Pressione:</b> stazionaria poi in lieve aumento.</p>		
 <p>pomeriggio</p>	Temperature: <i>montagna (min max)</i>	▲ ◀	<b>Segnalazioni:</b> clima afoso nel fondovalle.
	Temperature: <i>valli (min max)</i>	▲ ◀	

 <p>mattino</p>	<b>giovedì 2 luglio 2015</b>		attendibilità: ★★★
	<p>Soleggiato con formazione di qualche addensamento sui rilievi.  <b>Venti:</b> 3000 m deboli o moderati dai quadranti NW; brezze nelle valli.  <b>Temperature:</b> in ulteriore lieve rialzo nei fondovalle.            Zero termico: 4400 » 4800 m (valori nella libera atmosfera).  <b>Pressione:</b> in lieve aumento.</p>		
 <p>pomeriggio</p>	Temperature: <i>montagna (min max)</i>	◀ ▶	
	Temperature: <i>valli (min max)</i>	▲ ▲	

<b>tendenza successiva</b>				attendibilità: ★★★
 <p>ven 3 lug</p>	 <p>sab 4 lug</p>	 <p>dom 5 lug</p>	 <p>lun 6 lug</p>	<p>Fino a lunedì soleggiato e caldo, possibile instabilità pomeridiana con rischio di qualche isolato temporale in montagna.</p>

<b>30/06/2015</b>	<b>Temperatura Max di ieri (ore 12-18) °C</b>	<b>Temperatura Min di oggi (ore 00-08) °C</b>	<b>Precipitazioni ultime 24 ore (ore 08-08) mm</b>
Aosta - Piazza Plouves 580 m. slm	29.7	-	-
Ayas - Champoluc 1566 m. slm	22.4	8.3	0.0
Champorcher - Petit-Mont-Blanc 1640 m. slm	18.1	13.2	0.0
Cogne - Gimillan 1785 m. slm	23.5	10.2	0.0
Courmayeur - Dolonne 1200 m. slm	28.4	12.5	0.0
Donnas - Clapey 341 m. slm	28.0	-	-
Etroubles - Chevière 1339 m. slm	25.8	11.7	0.0
Gressoney-Saint-Jean - Bieltschocke 1370 m. slm	21.2	10.4	0.0
La Thuile - Les Granges 1637 m. slm	23.9	-	-
Morgex - Capoluogo 938 m. slm	28.2	13.2	0.0
Nus - Saint-Barthélemy - Osservatorio 1675 m. slm	21.2	11.9	0.0
Rhêmes-Notre-Dame - Chaudanne 1794 m. slm	22.5	7.6	0.0
Saint-Christophe - Aeroporto 545 m. slm	31.5	15.3	0.0
Saint-Vincent - Terme 626 m. slm	26.7	16.6	0.0
Valgrisenche - Menthieu 1859 m. slm	20.8	10.6	0.0
Valsavarenche - Pont 1951 m. slm	20.9	8.9	0.0
Valtournenche - Breuil Cervinia 1998 m. slm	19.3	8.5	0.0
Verrès - Capoluogo 375 m. slm	27.9	16.7	0.0
Villeneuve - S.R. Saint-Nicolas 839 m. slm	29.6	16.5	0.0

*(I dati riportati sono pubblicati con procedura automatica, non risultano pertanto validati)*