








## SITUAZIONE SINOTTICA

L'alta pressione staziona su tutta l'area mediterranea. Aria più umida si insinua gradualmente nei bassi strati, aumentando temporaneamente la sensazione di afa in vista dell'approfondimento di una saccatura nord-atlantica che tra sabato e domenica potrebbe favorire un debole fronte in transito sul versante transalpino. Da lunedì le condizioni sembrano tornare fortemente anticicloniche.

 <p>mattino</p>		<b>martedì 14 luglio 2015</b>		attendibilità: ★★ ★
Cielo sereno con qualche cumulo in sviluppo. <b>Venti:</b> 3000 m deboli da NW; possibile foehn nelle valli superiori, brezze altrove. <b>Temperature:</b> in lieve aumento. Zero termico: 4900 m; T 1500: 28 °C; T 3000: 14 °C (valori nella libera atmosfera). <b>Pressione:</b> pressoché stazionaria.				
 <p>pomeriggio</p>		Temperature: <i>montagna (max)</i> ▲	<b>Segnalazioni:</b> nulla da segnalare.	
		Temperature: <i>valli (max)</i> ▲		

 <p>mattino</p>		<b>mercoledì 15 luglio 2015</b>		attendibilità: ★★ ★
Soleggiato con qualche velatura alta e sottile. Addensamenti in sviluppo, specialmente presso i confini piemontesi dove non si esclude qualche rovescio. <b>Venti:</b> 3000 m deboli o localmente moderati dai quadranti SW; brezze nelle valli tranne residui episodi di foehn in quelle superiori. <b>Temperature:</b> minime in rialzo lieve. Zero termico: 4300 » 4900 m; T 1500: 15 » 29 °C; T 3000: 8 » 13 °C (valori nella libera atmosfera). <b>Pressione:</b> pressoché stazionaria.				
 <p>pomeriggio</p>		Temperature: <i>montagna (min max)</i> ▲ ◀	<b>Segnalazioni:</b> nulla da segnalare.	
		Temperature: <i>valli (min max)</i> ▲ ◀		

 <p>mattino</p>		<b>giovedì 16 luglio 2015</b>		attendibilità: ★★ ★
Velato con addensamenti in sviluppo, soprattutto al confine col Piemonte; possibile qualche rovescio sparso. <b>Venti:</b> 3000 m deboli da SSW in rotazione graduale da NW; brezze nelle valli. <b>Temperature:</b> in lieve calo in quota. Zero termico: 4200 / 4700 m (valori nella libera atmosfera). <b>Pressione:</b> in lieve aumento.				
 <p>pomeriggio</p>		Temperature: <i>montagna (min max)</i> ▼ ▼		
		Temperature: <i>valli (min max)</i> ◀ ◀		

				<b>tendenza successiva</b>		attendibilità: ★★ ★
ven 17 lug	sab 18 lug	dom 19 lug	lun 20 lug	Venerdì più soleggiato e stabile, probabile passaggio debolmente perturbato tra sabato e domenica con qualche temporale, soleggiato e più stabile lunedì.		

<b>14/07/2015</b>	<b>Temperatura Max di ieri (ore 12-18) °C</b>	<b>Temperatura Min di oggi (ore 00-08) °C</b>	<b>Precipitazioni ultime 24 ore (ore 08-08) mm</b>
Aosta - Piazza Plouves 580 m. slm	34.7	19.8	0.0
Ayas - Champoluc 1566 m. slm	25.8	8.9	0.0
Champorcher - Petit-Mont-Blanc 1640 m. slm	21.7	14.7	0.0
Cogne - Gimillan 1785 m. slm	24.7	12.2	0.0
Courmayeur - Dolonne 1200 m. slm	28.5	15.1	0.0
Donnas - Clapey 341 m. slm	31.6	22.2	0.0
Etroubles - Chevière 1339 m. slm	25.5	14.2	0.0
Gressoney-Saint-Jean - Bieltschocke 1370 m. slm	26.7	11.2	0.0
La Thuile - Les Granges 1637 m. slm	23.5	13.7	0.0
Morgex - Capoluogo 938 m. slm	30.1	18.3	0.0
Nus - Saint-Barthélemy - Osservatorio 1675 m. slm	25.1	14.5	0.0
Rhêmes-Notre-Dame - Chaudanne 1794 m. slm	-	-	-
Saint-Christophe - Aeroporto 545 m. slm	37.0	16.7	0.0
Saint-Vincent - Terme 626 m. slm	33.2	18.8	0.0
Valgrisenche - Menthieu 1859 m. slm	21.2	12.3	0.0
Valsavarenche - Pont 1951 m. slm	22.7	9.6	0.6
Valtournenche - Breuil Cervinia 1998 m. slm	22.4	9.1	0.0
Verrès - Capoluogo 375 m. slm	32.1	18.0	0.0
Villeneuve - S.R. Saint-Nicolas 839 m. slm	32.1	20.2	0.0

*(I dati riportati sono pubblicati con procedura automatica, non risultano pertanto validati)*