








SITUAZIONE SINOTTICA

La discesa di una saccatura nord-atlantica indebolisce il robusto anticiclone di matrice africana che da diversi giorni interessa l'Europa favorendo correnti atlantiche più instabili da questo fine settimana, salvo lunedì, quando una temporanea rimonta dell'anticiclone dovrebbe determinare una giornata soleggiata e stabile.

| | | | |
|--|---|---|--|
|  <p>mattino</p> | sabato 18 luglio 2015 | | attendibilità: ★★☆☆ |
| | <p>Velato con possibili rovesci dal pomeriggio/sera, localmente anche temporaleschi. Venti: 3000 m assenti o deboli meridionali; brezze pomeridiane nelle valli. Temperature: senza variazioni di rilievo. Zero termico: 4500 m; T 1500: 25 °C; T 3000: 12 °C (valori nella libera atmosfera). Pressione: in lieve calo.</p> | | |
|  <p>pomeriggio</p> | Temperature: <i>montagna (max)</i> | ◄ | Segnalazioni: nulla da segnalare. |
| | Temperature: <i>valli (max)</i> | ◄ | |

| | | | |
|--|---|-----|--|
|  <p>mattino</p> | domenica 19 luglio 2015 | | attendibilità: ★★☆☆ |
| | <p>Abbastanza soleggiato con qualche possibile rovescio serale, più probabile sui rilievi e in bassa valle. Venti: 3000 m deboli o moderati occidentali; brezze pomeridiane nelle valli con locali episodi di foehn in quelle superiori. Temperature: senza variazioni di rilievo. Zero termico: 4000 » 4300 m; T 1500: 15 » 24 °C; T 3000: 7 » 11 °C (valori nella libera atmosfera). Pressione: in lieve calo.</p> | | |
|  <p>pomeriggio</p> | Temperature: <i>montagna (min max)</i> | ◄ ◄ | Segnalazioni: nulla da segnalare. |
| | Temperature: <i>valli (min max)</i> | ◄ ◄ | |

| | | | |
|--|---|-----|---------------------|
|  <p>mattino</p> | lunedì 20 luglio 2015 | | attendibilità: ★★☆☆ |
| | <p>In prevalenza soleggiato con basso rischio di isolati rovesci. Venti: 3000 m assenti o deboli occidentali; brezze pomeridiane nelle valli. Temperature: in lieve aumento, salvo le minime nelle valli. Zero termico: 4100 » 4500 m (valori nella libera atmosfera). Pressione: senza variazioni di rilievo.</p> | | |
|  <p>pomeriggio</p> | Temperature: <i>montagna (min max)</i> | ◄ ▲ | |
| | Temperature: <i>valli (min max)</i> | ▼ ▲ | |

| | | | |
|---|--|--|---------------------|
|  <p>mar 21 lug mer 22 lug gio 23 lug ven 24 lug</p> | tendenza successiva | | attendibilità: ★★☆☆ |
| | <p>Abbastanza soleggiato e moderatamente instabile fino a venerdì.</p> | | |

| 18/07/2015 | Temperatura Max di ieri (ore 12-18) °C | Temperatura Min di oggi (ore 00-08) °C | Precipitazioni ultime 24 ore (ore 08-08) mm |
|--|---|---|--|
| Aosta - Piazza Plouves 580 m | 31.9 | 17.8 | 10.2 |
| Ayas - Champoluc 1566 m | 23.8 | 8.9 | 1.2 |
| Champorcher - Petit-Mont-Blanc 1640 m | 21.6 | 16.0 | 6.4 |
| Cogne - Gimillan 1785 m | - | - | - |
| Courmayeur - Dolonne 1200 m | 27.0 | 13.5 | 13.8 |
| Courmayeur - Punta Helbronner 3460 m | - | - | - |
| Donnas - Clapey 341 m | 33.0 | 22.1 | 0.0 |
| Etroubles - Chevière 1339 m | 24.8 | 14.1 | 6.6 |
| Gressoney-Saint-Jean - Bieltshocke 1370 m | 25.3 | 10.5 | 3.8 |
| La Thuile - Les Granges 1637 m | 25.1 | 13.0 | 0.6 |
| Morgex - Capoluogo 938 m | 28.8 | 15.1 | 0.6 |
| Nus - Saint-Barthélemy - Osservatorio 1675 m | 22.8 | 14.9 | 5.4 |
| Rhêmes-Notre-Dame - Chaudanne 1794 m | 23.3 | 9.4 | 1.4 |
| Saint-Christophe - Aeroporto 545 m | 34.3 | 16.5 | 6.0 |
| Saint-Vincent - Terme 626 m | 32.3 | 17.1 | 1.6 |
| Valgrisenche - Menthiu 1859 m | 22.4 | 12.7 | 0.0 |
| Valsavarenche - Pont 1951 m | 21.5 | 10.0 | 5.2 |
| Valtournenche - Breuil Cervinia 1998 m | 20.6 | 9.8 | 4.6 |
| Verrès - Capoluogo 375 m | 32.8 | 19.5 | 2.0 |
| Villeneuve - S.R. Saint-Nicolas 839 m | 31.4 | 17.3 | 5.6 |

(I dati riportati sono pubblicati con procedura automatica, non risultano pertanto validati)