

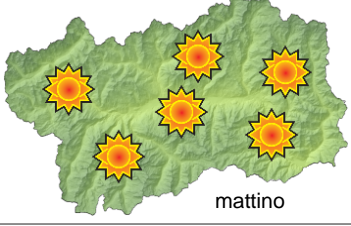

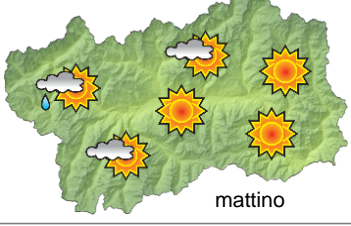







SITUAZIONE SINOTTICA

Durante questa prima parte della settimana la rimonta di un anticiclone su buona parte dell'Europa favorirà giornate prevalentemente soleggiate e calde, caratterizzate da una lieve instabilità. Successivamente la discesa da nord di una vasta saccatura lambirà le Alpi, accentuando l'instabilità atmosferica.

 <p>mattino</p>		lunedì 20 luglio 2015		attendibilità: ★★★	
 <p>pomeriggio</p>		Sereno con debole attività cumuliforme in aumento, specialmente dalle ore più calde, e debole rischio di isolati rovesci o temporali, più probabili sui rilievi. Venti: 3000 m assenti o deboli variabili; brezze pomeridiane nelle valli. Temperature: in lieve aumento. Zero termico: 4600 m; T 1500: 24 °C; T 3000: 12 °C (valori nella libera atmosfera). Pressione: in lieve rialzo.			
		Temperature: <i>montagna (max)</i>	▲	Segnalazioni: nulla da segnalare.	
		Temperature: <i>valli (max)</i>	▲		
 <p>mattino</p>		martedì 21 luglio 2015		attendibilità: ★★★	
 <p>pomeriggio</p>		Prevalentemente soleggiato con attività cumuliforme e rischio di qualche locale rovescio, specialmente sui rilievi. Venti: 3000 m deboli da SW; brezze nelle valli. Temperature: in lieve aumento in quota. Zero termico: 3900 » 4900 m; T 1500: 14 » 25 °C; T 3000: 6 » 13 °C (valori nella libera atmosfera). Pressione: in lieve calo.			
		Temperature: <i>montagna (min max)</i>	▲ ▲	Segnalazioni: nulla da segnalare.	
		Temperature: <i>valli (min max)</i>	◄ ◄		
 <p>mattino</p>		mercoledì 22 luglio 2015		attendibilità: ★★★	
 <p>pomeriggio</p>		Abbastanza soleggiato con nuvolosità in aumento e qualche rovescio, o temporale, più probabile sul settore occidentale della regione. Venti: 3000 m assenti o deboli meridionali; brezze nelle valli. Temperature: in lieve calo in quota Zero termico: 4000 » 4600 m (valori nella libera atmosfera). Pressione: in lieve calo.			
		Temperature: <i>montagna (min max)</i>	▼ ▼		
		Temperature: <i>valli (min max)</i>	◄ ◄		
 <p>gio 23 lug</p>		 <p>ven 24 lug</p>		 <p>sab 25 lug</p>	
 <p>dom 26 lug</p>		tendenza successiva		attendibilità: ★★★	
Gradualmente più instabile per il resto della settimana.					

20/07/2015	Temperatura Max di ieri (ore 12-18) °C	Temperatura Min di oggi (ore 00-08) °C	Precipitazioni ultime 24 ore (ore 08-08) mm
Aosta - Piazza Plouves 580 m. slm	31.2	20.8	0.2
Ayas - Champoluc 1566 m. slm	23.7	10.7	0.0
Champorcher - Petit-Mont-Blanc 1640 m. slm	21.3	15.1	5.8
Cogne - Gimillan 1785 m. slm	22.1	12.5	2.2
Courmayeur - Dolonne 1200 m. slm	27.0	15.8	1.8
Donnas - Clapey 341 m. slm	32.5	23.6	0.0
Etroubles - Chevière 1339 m. slm	24.3	15.9	4.8
Gressoney-Saint-Jean - Bieltschocke 1370 m. slm	24.7	13.3	0.8
La Thuile - Les Granges 1637 m. slm	26.1	13.6	0.6
Morgex - Capoluogo 938 m. slm	28.5	16.6	1.2
Nus - Saint-Barthélemy - Osservatorio 1675 m. slm	23.5	15.3	0.2
Rhêmes-Notre-Dame - Chaudanne 1794 m. slm	-	-	-
Saint-Christophe - Aeroporto 545 m. slm	33.9	17.2	0.2
Saint-Vincent - Terme 626 m. slm	30.7	18.9	0.2
Valgrisenche - Menthieu 1859 m. slm	24.0	12.7	5.2
Valsavarenche - Pont 1951 m. slm	20.3	10.5	3.8
Valtournenche - Breuil Cervinia 1998 m. slm	19.2	9.7	6.4
Verrès - Capoluogo 375 m. slm	32.0	20.0	0.4
Villeneuve - S.R. Saint-Nicolas 839 m. slm	30.1	20.6	1.0

(I dati riportati sono pubblicati con procedura automatica, non risultano pertanto validati)