








SITUAZIONE SINOTTICA

Una vasta area anticiclonica interessa anche la Valle d'Aosta, favorendo sole e caldo con un po' d'instabilità. Già da domani, i flussi diventeranno tendenzialmente più atlantici, portando maggiore instabilità, in attesa di un approfondimento di una saccatura che dal Nord Atlantico sembra voler interessare maggiormente il versante Nord delle Alpi tra venerdì e domenica. Gradualmente la stabilità sembra riaffermarsi in seguito.

 <p>mattino</p>		martedì 21 luglio 2015		attendibilità: ★★☆☆	
Prevalentemente soleggiato con attività cumuliforme e basso rischio di qualche locale rovescio, specialmente sui rilievi. Venti: 3000 m deboli tendenti a ruotare da SE; brezze nelle valli. Temperature: in lieve aumento in quota. Zero termico: 4900 m; T 1500: 25 °C; T 3000: 13 °C (valori nella libera atmosfera). Pressione: stabile.					
 <p>pomeriggio</p>		Temperature: <i>montagna (max)</i>	▲	Segnalazioni: nulla da segnalare.	
		Temperature: <i>valli (max)</i>	◄		

 <p>mattino</p>		mercoledì 22 luglio 2015		attendibilità: ★★☆☆	
Abbastanza soleggiato con nuvolosità cumuliforme in sviluppo e qualche rovescio o temporale, più probabile sui settori meridionali e occidentali. Venti: 3000 m deboli da SSE; brezze nelle valli, episodi pomeridiani di foehn in quelle NW. Temperature: in calo lieve in quota. Zero termico: 3800 / 4600 m; T 1500: 14 » 25 °C; T 3000: 5 » 10 °C (valori nella libera atmosfera). Pressione: in lieve calo.					
 <p>pomeriggio</p>		Temperature: <i>montagna (min max)</i>	▼ ▼	Segnalazioni: possibili rovesci o temporali.	
		Temperature: <i>valli (min max)</i>	◄ ◄		

 <p>mattino</p>		giovedì 23 luglio 2015		attendibilità: ★★☆☆	
Nuvoloso al mattino, poi schiarite anche ampie col passare delle ore e cumuli in nuovo sviluppo. Deboli rovesci sparsi nel corso della giornata. Venti: 3000 m deboli; brezze nelle valli, foehn in quelle NW. Temperature: minime in lieve rialzo. Zero termico: 4100 » 4600 m (valori nella libera atmosfera). Pressione: stabile.					
 <p>pomeriggio</p>		Temperature: <i>montagna (min max)</i>	▲ ◄		
		Temperature: <i>valli (min max)</i>	▲ ◄		

				tendenza successiva		attendibilità: ★★☆☆
ven 24 lug	sab 25 lug	dom 26 lug	lun 27 lug	Gradualmente più instabile e nuvoloso; più sole da lunedì.		

21/07/2015	Temperatura Max di ieri (ore 12-18) °C	Temperatura Min di oggi (ore 00-08) °C	Precipitazioni ultime 24 ore (ore 08-08) mm
Aosta - Piazza Plouves 580 m. slm	34.6	20.5	0.0
Ayas - Champoluc 1566 m. slm	25.6	11.4	0.2
Champorcher - Petit-Mont-Blanc 1640 m. slm	21.7	16.9	0.0
Cogne - Gimillan 1785 m. slm	26.7	13.7	0.0
Courmayeur - Dolonne 1200 m. slm	31.2	15.5	0.0
Donnas - Clapey 341 m. slm	32.5	22.1	0.0
Etroubles - Chevière 1339 m. slm	28.0	15.4	0.0
Gressoney-Saint-Jean - Bieltschocke 1370 m. slm	24.8	13.2	0.0
La Thuile - Les Granges 1637 m. slm	27.2	13.9	0.2
Morgex - Capoluogo 938 m. slm	32.0	15.7	0.0
Nus - Saint-Barthélemy - Osservatorio 1675 m. slm	24.6	15.6	0.0
Rhêmes-Notre-Dame - Chaudanne 1794 m. slm	25.4	10.4	0.0
Saint-Christophe - Aeroporto 545 m. slm	36.6	18.8	0.0
Saint-Vincent - Terme 626 m. slm	33.5	20.0	0.0
Valgrisenche - Menthiu 1859 m. slm	25.7	13.4	0.0
Valsavarenche - Pont 1951 m. slm	22.1	11.2	0.0
Valtournenche - Breuil Cervinia 1998 m. slm	21.8	10.9	0.0
Verrès - Capoluogo 375 m. slm	32.5	20.2	0.2
Villeneuve - S.R. Saint-Nicolas 839 m. slm	34.5	19.7	0.0

(I dati riportati sono pubblicati con procedura automatica, non risultano pertanto validati)