



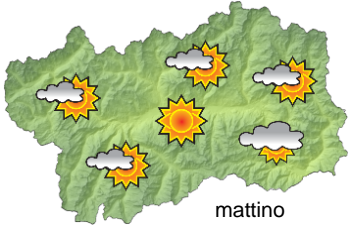







## SITUAZIONE SINOTTICA

Una vasta saccatura nord-atlantica si estenderà fino a lambire le Alpi apportando qualche fenomeno temporalesco dalla serata odierna. Successivamente, la nostra regione resterà al margine tra la citata struttura depressionaria e la temporanea rimonta di un anticiclone di origine atlantico, favorendo così condizioni prevalentemente soleggiate e calde, ma caratterizzate da una minor sensazione di afa e di instabilità.

 <p>mattino</p>		<b>venerdì 24 luglio 2015</b>		attendibilità: ★★☆☆
<p>Prevalentemente soleggiato con attività cumuliforme in aumento al pomeriggio con locali rovesci o temporali, inizialmente confinati ai rilievi, poi in graduale estensione dalla serata.</p> <p><b>Venti:</b> 3000 m deboli in rotazione da W; brezze nelle valli.</p> <p><b>Temperature:</b> in calo dalla serata.</p> <p>Zero termico: 4000 / 4600 m; T 1500: 24 °C; T 3000: 9 °C (valori nella libera atmosfera).</p> <p><b>Pressione:</b> in lieve calo.</p>				
 <p>pomeriggio</p>		Temperature: <i>montagna (max)</i>	Segnalazioni: clima afoso nel fondovalle e rovesci anche localmente temporaleschi dalla serata, specie sulla dorsale.	
		Temperature: <i>valli (max)</i>		

 <p>mattino</p>		<b>sabato 25 luglio 2015</b>		attendibilità: ★★☆☆
<p>Residua nuvolosità sui pendii in graduale dissolvimento e tempo prevalentemente soleggiato con debole attività cumuliforme sui rilievi con rischio di isolati rovesci.</p> <p><b>Venti:</b> 3000 m W moderati in attenuazione; brezze nelle valli con episodi di foehn in quelle superiori.</p> <p><b>Temperature:</b> in lieve calo, più marcato nei valori minimi.</p> <p>Zero termico: 3800 » 4200 m; T 1500: 13 » 22 °C; T 3000: 6 » 8 °C (valori nella libera atmosfera).</p> <p><b>Pressione:</b> in lieve rialzo.</p>				
 <p>pomeriggio</p>		Temperature: <i>montagna (min max)</i>	Segnalazioni: clima afoso nel fondovalle.	
		Temperature: <i>valli (min max)</i>		

 <p>mattino</p>		<b>domenica 26 luglio 2015</b>		attendibilità: ★★☆☆
<p>Abbastanza soleggiato con deboli velature dalla seconda parte della giornata e instabilità associata a qualche possibile e locale rovescio serale sulla dorsale.</p> <p><b>Venti:</b> 3000 m W moderati in attenuazione; episodi di foehn in estensione dalle valli superiori, brezze nelle valli pomeridiane.</p> <p><b>Temperature:</b> massime in lieve calo nelle valli.</p> <p>Zero termico: 4000 » 4300 m (valori nella libera atmosfera).</p> <p><b>Pressione:</b> senza variazioni di rilievo.</p>				
 <p>pomeriggio</p>		Temperature: <i>montagna (min max)</i>		
		Temperature: <i>valli (min max)</i>		

				<b>tendenza successiva</b>		attendibilità: ★★☆☆
				Abbastanza soleggiato con debole instabilità e probabili condizioni di foehn dalla seconda parte di lunedì fino a martedì.		
						
						
lun 27 lug	mar 28 lug	mer 29 lug	gio 30 lug			

<b>24/07/2015</b>	<b>Temperatura Max di ieri (ore 12-18) °C</b>	<b>Temperatura Min di oggi (ore 00-08) °C</b>	<b>Precipitazioni ultime 24 ore (ore 08-08) mm</b>
Aosta - Piazza Plouves 580 m. slm	34.3	19.5	0.0
Ayas - Champoluc 1566 m. slm	23.1	11.2	0.0
Champorcher - Petit-Mont-Blanc 1640 m. slm	21.9	16.2	0.0
Cogne - Gimillan 1785 m. slm	25.0	12.6	0.0
Courmayeur - Dolonne 1200 m. slm	28.9	15.1	0.0
Donnas - Clapey 341 m. slm	32.6	21.8	0.0
Etroubles - Chevière 1339 m. slm	25.5	14.5	0.0
Gressoney-Saint-Jean - Bieltschocke 1370 m. slm	24.7	11.4	0.0
La Thuile - Les Granges 1637 m. slm	25.0	13.0	0.0
Morgex - Capoluogo 938 m. slm	31.0	15.5	0.0
Nus - Saint-Barthélemy - Osservatorio 1675 m. slm	23.8	15.9	0.0
Rhêmes-Notre-Dame - Chaudanne 1794 m. slm	22.2	10.0	0.0
Saint-Christophe - Aeroporto 545 m. slm	36.3	17.2	0.0
Saint-Vincent - Terme 626 m. slm	33.4	19.0	0.0
Valgrisenche - Menthieu 1859 m. slm	24.2	12.7	0.0
Valsavarenche - Pont 1951 m. slm	21.9	11.1	0.0
Valtournenche - Breuil Cervinia 1998 m. slm	20.2	10.6	0.0
Verrès - Capoluogo 375 m. slm	31.9	18.9	0.2
Villeneuve - S.R. Saint-Nicolas 839 m. slm	33.8	19.4	0.0

*(I dati riportati sono pubblicati con procedura automatica, non risultano pertanto validati)*