











SITUAZIONE SINOTTICA

La nostra regione si trova al margine di una vasta saccatura nord-atlantica e di un anticiclone mediterraneo, ne consegue un flusso di correnti occidentali che alternerà, per questa settimana, periodi ben soleggiati alternati a passaggi nuvolosi più importanti. Inoltre tali condizioni sinottiche favoriranno altresì la presenza di foehn, probabilmente fino a mercoledì.

 <p>mattino</p>	lunedì 27 luglio 2015		attendibilità: ★★☆☆
	<p>Sereno o poco nuvoloso per debole attività cumuliforme sui rilievi e qualche addensamento sulla dorsale. Venti: 3000 m W moderati a tratti forti; foehn in estensione nelle valli dal pomeriggio. Temperature: massime in rialzo. Zero termico: 4400 m; T 1500: 22 °C; T 3000: 5 » 9 °C (valori nella libera atmosfera). Pressione: stazionaria.</p>		
 <p>pomeriggio</p>	Temperature: <i>montagna (max)</i>	▲	Segnalazioni: nulla da segnalare.
	Temperature: <i>valli (max)</i>	▲	

 <p>mattino</p>	martedì 28 luglio 2015		attendibilità: ★★☆☆
	<p>Sereno o poco nuvoloso per debole attività cumuliforme sui rilievi e qualche addensamento sulla dorsale. Venti: 3000 m W da moderati a forti; foehn nelle valli. Temperature: minime in rialzo, massime in lieve calo nelle valli. Zero termico: 4000 » 4500 m; T 1500: 10 » 17 °C; T 3000: 6 » 12 °C (valori nella libera atmosfera). Pressione: stazionaria.</p>		
 <p>pomeriggio</p>	Temperature: <i>montagna (min max)</i>	▲ ▲	Segnalazioni: nulla da segnalare.
	Temperature: <i>valli (min max)</i>	▲ ▼	

 <p>mattino</p>	mercoledì 29 luglio 2015		attendibilità: ★★☆☆
	<p>Parzialmente soleggiato con nuvolosità irregolare e possibili deboli rovesci, probabilmente confinati sui rilievi. Venti: 3000 m W da moderati a forti; foehn nelle valli. Temperature: in calo. Zero termico: 3300 / 3600 m (valori nella libera atmosfera). Pressione: stazionaria.</p>		
 <p>pomeriggio</p>	Temperature: <i>montagna (min max)</i>	◄ ▼	
	Temperature: <i>valli (min max)</i>	◄ ▼	

 <p>gio 30 lug</p>	 <p>ven 31 lug</p>	 <p>sab 1 ago</p>	 <p>dom 2 ago</p>	tendenza successiva	attendibilità: ★★☆☆
				<p>Giovedì prevalentemente soleggiato e debolmente instabile; qualche nube in più venerdì e sabato con maggior instabilità; domenica più soleggiato.</p>	

27/07/2015	Temperatura Max di ieri (ore 12-18) °C	Temperatura Min di oggi (ore 00-08) °C	Precipitazioni ultime 24 ore (ore 08-08) mm
Aosta - Piazza Plouves 580 m. slm	29.2	17.9	1.2
Ayas - Champoluc 1566 m. slm	20.4	7.9	5.0
Champorcher - Petit-Mont-Blanc 1640 m. slm	18.7	12.0	0.0
Cogne - Gimillan 1785 m. slm	20.3	10.2	0.2
Courmayeur - Dolonne 1200 m. slm	23.5	12.7	5.4
Donnas - Clapey 341 m. slm	28.9	19.8	0.0
Etroubles - Chevière 1339 m. slm	22.0	11.4	2.0
Gressoney-Saint-Jean - Bieltschocke 1370 m. slm	20.9	10.3	0.8
La Thuile - Les Granges 1637 m. slm	20.3	11.5	4.6
Morgex - Capoluogo 938 m. slm	25.4	14.4	2.2
Nus - Saint-Barthélemy - Osservatorio 1675 m. slm	20.1	11.5	3.2
Rhêmes-Notre-Dame - Chaudanne 1794 m. slm	-	-	-
Saint-Christophe - Aeroporto 545 m. slm	31.6	14.9	1.6
Saint-Vincent - Terme 626 m. slm	29.3	14.9	0.6
Valgrisenche - Menthieu 1859 m. slm	19.1	10.5	3.2
Valsavarenche - Pont 1951 m. slm	18.4	7.4	2.2
Valtournenche - Breuil Cervinia 1998 m. slm	17.7	6.8	9.2
Verrès - Capoluogo 375 m. slm	28.8	17.4	0.2
Villeneuve - S.R. Saint-Nicolas 839 m. slm	27.3	15.6	0.4

(I dati riportati sono pubblicati con procedura automatica, non risultano pertanto validati)