








SITUAZIONE SINOTTICA

La Valle d'Aosta è attualmente interessata da correnti atlantiche relativamente poco umide. Un temporaneo peggioramento è atteso sabato per l'afflusso da sud-ovest di correnti più umide e instabili. Da domenica si avranno nuovamente condizioni anticicloniche e temperature in rialzo.

 <p>mattino</p>	giovedì 30 luglio 2015		attendibilità: ★★☆☆
	<p>In prevalenza soleggiato, con temporaneo transito di nubi medio-alte e qualche cumulo pomeridiano specie presso il Piemonte. Venti: 3000 m moderati a deboli occidentali; residuo foehn nelle valli occidentali, con brezze altrove. Temperature: massime in lieve aumento. Zero termico: 3400 » 3800 m; T 1500: 9 » 21 °C; T 3000: 2 » 7 °C (valori nella libera atmosfera). Pressione: stazionaria.</p>		
 <p>pomeriggio</p>	Temperature: <i>montagna (max)</i>	▲	Segnalazioni: nulla da segnalare.
	Temperature: <i>valli (max)</i>	▲	

 <p>mattino</p>	venerdì 31 luglio 2015		attendibilità: ★★☆☆
	<p>Abbastanza soleggiato o velato con qualche addensamento possibile al mattino in media-bassa valle; nuvolosità in aumento al pomeriggio con qualche isolata precipitazione. Venti: 3000 m deboli da SW; brezze anche sostenute nelle valli. Temperature: in aumento in alta montagna, in lieve calo nelle valli. Zero termico: 3600 » 4100 m; T 1500: 8 » 20 °C; T 3000: 3 » 9 °C (valori nella libera atmosfera). Pressione: in aumento.</p>		
 <p>pomeriggio</p>	Temperature: <i>montagna (min max)</i>	▲ ▲	Segnalazioni: nulla da segnalare.
	Temperature: <i>valli (min max)</i>	▼ ▼	

 <p>mattino</p>	sabato 1 agosto 2015		attendibilità: ★★☆☆
	<p>Schiarite anche ampie in un contesto abbastanza nuvoloso associato a precipitazioni anche temporalesche più estese nel settore nord-occidentale in mattinata e nuovamente in serata. Venti: 3000 m deboli da WSW; brezze nelle valli. Temperature: in calo i valori diurni. Zero termico: 3500 » 4000 m (valori nella libera atmosfera). Pressione: in aumento.</p>		
 <p>pomeriggio</p>	Temperature: <i>montagna (min max)</i>	◀ ▼	
	Temperature: <i>valli (min max)</i>	◀ ▼	

 <p>dom 2 ago lun 3 ago mar 4 ago mer 5 ago</p>	tendenza successiva		attendibilità: ★★☆☆
	<p>Prevalentemente soleggiato e più caldo fino a martedì.</p>		

30/07/2015	Temperatura Max di ieri (ore 12-18) °C	Temperatura Min di oggi (ore 00-08) °C	Precipitazioni ultime 24 ore (ore 08-08) mm
Aosta - Piazza Plouves 580 m. slm	28,4	17,2	0,0
Ayas - Champoluc 1566 m. slm	19,1	6,2	1,0
Champorcher - Petit-Mont-Blanc 1640 m. slm	17,8	11,3	0,6
Cogne - Gimillan 1785 m. slm	19,1	7,7	0,2
Courmayeur - Dolonne 1200 m. slm	22,7	10,8	2,6
Donnas - Clapey 341 m. slm	27,5	20,3	0,2
Etroubles - Chevière 1339 m. slm	20,7	11,4	0,2
Gressoney-Saint-Jean - Bieltschocke 1370 m. slm	21,1	8,4	0,0
La Thuile - Les Granges 1637 m. slm	17,3	9,3	3,2
Morgex - Capoluogo 938 m. slm	26,2	14,4	1,2
Nus - Saint-Barthélemy - Osservatorio 1675 m. slm	18,0	11,4	3,0
Rhêmes-Notre-Dame - Chaudanne 1794 m. slm	-	-	-
Saint-Christophe - Aeroporto 545 m. slm	29,1	13,5	0,0
Saint-Vincent - Terme 626 m. slm	27,1	15,8	0,0
Valgrisenche - Menthieu 1859 m. slm	17,8	8,6	6,4
Valsavarenche - Pont 1951 m. slm	17,0	5,8	1,4
Valtournenche - Breuil Cervinia 1998 m. slm	14,1	6,2	5,0
Verrès - Capoluogo 375 m. slm	27,6	17,0	0,0
Villeneuve - S.R. Saint-Nicolas 839 m. slm	26,0	16,8	0,2

(I dati riportati sono pubblicati con procedura automatica, non risultano pertanto validati)