











SITUAZIONE SINOTTICA

Correnti atlantiche continuano a convogliare verso la nostra regione una serie di impulsi di aria mite e perturbata.

domenica 3 maggio 2015		attendibilità: ★★☆☆
 mattino	<p>Nuvoloso con deboli piogge, più persistenti e intense sui settori NW. Attenuazione dei fenomeni, con possibili schiarite, durante le ore centrali, per poi riprendere nel pomeriggio.</p> <p>Venti: 3000 m moderati o forti da WSW in attenuazione serale; occidentali anche intensi ai confini esteri, brezze pomeridiane in media e bassa valle.</p> <p>Temperature: in aumento in quota. Zero termico: 3500 m; T 1500: 14 °C; T 3000: 3 °C (valori nella libera atmosfera).</p> <p>Pressione: in lieve aumento.</p>	
 pomeriggio	<p>Temperature: <i>montagna (max)</i> ▲</p> <p>Temperature: <i>valli (max)</i> ◀</p>	<p>Segnalazioni: ancora piogge diffuse sul NW.</p>

lunedì 4 maggio 2015		attendibilità: ★★☆☆
 mattino	<p>Nuvoloso o molto nuvoloso con piogge generalmente deboli, più intense e insistenti sul NW. Cessazione dei fenomeni e schiarite probabilmente a partire dal pomeriggio inoltrato e dal SE.</p> <p>Venti: 3000 m da moderati a forti da SW; da W localmente intensi sui confini occidentali, brezze altrove.</p> <p>Temperature: in ulteriore aumento in quota, in particolare dalla serata. Zero termico: 3000 » 4000 m; T 1500: 6 » 13 °C; T 3000: 0 » 5 °C (valori nella libera atmosfera).</p> <p>Pressione: stazionaria.</p>	
 pomeriggio	<p>Temperature: <i>montagna (min max)</i> ▲ ▲</p> <p>Temperature: <i>valli (min max)</i> ◀ ◀</p>	<p>Segnalazioni: nulla da segnalare.</p>

martedì 5 maggio 2015		attendibilità: ★☆☆☆
 mattino	<p>Parzialmente soleggiato, con nuvolosità in aumento nel corso della giornata e piogge dalla serata, probabilmente deboli e diffuse, più insistenti sul NW.</p> <p>Venti: 3000 m da forti a moderati da SW; brezze anche intense nelle valli.</p> <p>Temperature: in calo in quota, in rialzo nelle valli. Zero termico: 4000 » 3200 m (valori nella libera atmosfera).</p> <p>Pressione: stazionaria.</p>	
 pomeriggio	<p>Temperature: <i>montagna (min max)</i> ▼ ▼</p> <p>Temperature: <i>valli (min max)</i> ◀ ▲</p>	

tendenza successiva				attendibilità: ★★☆☆
 mer 6 mag	 gio 7 mag	 ven 8 mag	 sab 9 mag	<p>Nuvoloso o molto nuvoloso con pioggia mercoledì e sabato, più sole giovedì e venerdì.</p>

03/05/2015	Temperatura Max di ieri (ore 12-18) °C	Temperatura Min di oggi (ore 00-08) °C	Precipitazioni ultime 24 ore (ore 08-08) mm
Aosta - Piazza Plouves 580 m	25.7	11.4	0.0
Ayas - Champoluc 1566 m	16.6	5.4	3.2
Champorcher - Petit-Mont-Blanc 1640 m	14.6	6.8	2.8
Cogne - Gimillan 1785 m	14.7	5.2	5.8
Courmayeur - Dolonne 1200 m	17.9	7.7	31.0
Courmayeur - Punta Helbronner 3460 m	-0.7	-2.0	-
Donnas - Clapey 341 m	22.5	13.3	0.0
Etroubles - Chevière 1339 m	16.9	6.8	7.0
Gressoney-Saint-Jean - Bieltshocke 1370 m	17.5	6.7	4.4
La Thuile - Les Granges 1637 m	13.0	5.0	20.8
Morgex - Capoluogo 938 m	19.8	8.7	18.8
Nus - Saint-Barthélemy - Osservatorio 1675 m	14.4	5.8	10.6
Rhêmes-Notre-Dame - Chaudanne 1794 m	15.5	5.3	23.0
Saint-Christophe - Aeroporto 545 m	26.3	10.7	6.8
Saint-Vincent - Terme 626 m	22.9	10.3	2.8
Valgrisenche - Menthiu 1859 m	12.1	5.6	33.2
Valsavarenche - Pont 1951 m	14.1	5.0	11.6
Valtournenche - Breuil Cervinia 1998 m	12.1	3.9	15.4
Verrès - Capoluogo 375 m	21.9	12.2	0.4
Villeneuve - S.R. Saint-Nicolas 839 m	21.6	9.4	11.6

(I dati riportati sono pubblicati con procedura automatica, non risultano pertanto validati)