

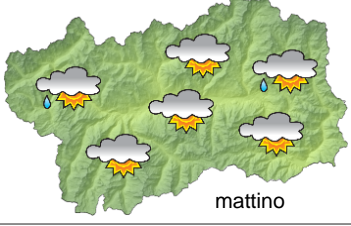

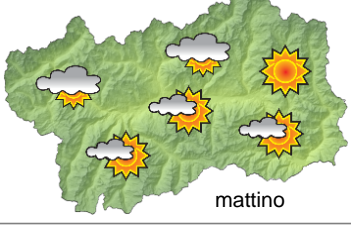
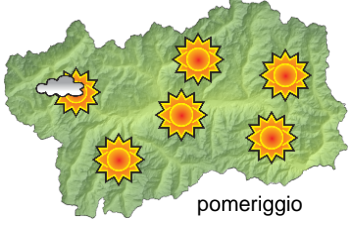






## SITUAZIONE SINOTTICA

La prima ondata di caldo della stagione, destinata a interessare le regioni meridionali italiane, non si farà sentire in Valle d'Aosta, dove probabilmente per tutta la settimana continuerà il flusso atlantico, con un'alternanza di periodi perturbati e schiarite, queste ultime più generose tra mercoledì e giovedì.

|   |  |   |   |
|---|--|---|---|
|  <p>mattino</p>       |  | <p align="center"><b>lunedì 4 maggio 2015</b></p> <p align="right">attendibilità: ★★☆☆</p>  |   |
|  <p>pomeriggio</p>   |  | <p>Molto nuvoloso con deboli precipitazioni più insistenti nel settore nord-occidentale, nevose oltre 3100 m; qualche schiarita dal pomeriggio.<br/> <b>Venti:</b> 3000 m da deboli a moderati sud-occidentali; deboli sud-orientali nelle valli.<br/> <b>Temperature:</b> in lieve aumento, più sensibile sui rilievi prossimi alla Francia.<br/>           Zero termico: 3600 m; T 1500: 11 °C; T 3000: 4 °C (valori nella libera atmosfera).<br/> <b>Pressione:</b> stazionaria.</p>                 |   |
|   |  | <p>Temperature: <i>montagna (max)</i> ▲</p>   | <p><b>Segnalazioni:</b> nulla da segnalare.</p> |
|   |  | <p>Temperature: <i>valli (max)</i> ◀</p>  |   |
|  <p>mattino</p>     |  | <p align="center"><b>martedì 5 maggio 2015</b></p> <p align="right">attendibilità: ★★☆☆</p>   |   |
|  <p>pomeriggio</p>  |  | <p>Qualche possibile schiarita iniziale, poi deboli precipitazioni sparse, più diffuse e moderate nel pomeriggio in alta valle; neve in calo da 3100 a 2800 m.<br/> <b>Venti:</b> 3000 m moderati sud-occidentali; deboli sud-orientali nelle valli.<br/> <b>Temperature:</b> in lieve aumento nelle valli, poi in calo in montagna in serata.<br/>           Zero termico: 3300 » 3500 m; T 1500: 9 » 13 °C; T 3000: 2 » 3 °C (valori nella libera atmosfera).<br/> <b>Pressione:</b> stazionaria.</p> |   |
|   |  | <p>Temperature: <i>montagna (min max)</i> ◀ ▼</p>   | <p><b>Segnalazioni:</b> nulla da segnalare.</p> |
|   |  | <p>Temperature: <i>valli (min max)</i> ▲ ▲</p>  |   |
|  <p>mattino</p>     |  | <p align="center"><b>mercoledì 6 maggio 2015</b></p> <p align="right">attendibilità: ★★☆☆</p>   |   |
|  <p>pomeriggio</p>  |  | <p>Qualche addensamento al mattino in particolare nel settore nord-occidentale, poi passaggio a tempo abbastanza soleggiato ovunque.<br/> <b>Venti:</b> 3000 m deboli sud-occidentali in rotazione da WNW e rinforzo; foehn nelle valli.<br/> <b>Temperature:</b> in calo tranne le massime nelle valli.<br/>           Zero termico: 2600 » 3000 m (valori nella libera atmosfera).<br/> <b>Pressione:</b> stazionaria.</p>  |   |
|   |  | <p>Temperature: <i>montagna (min max)</i> ▼ ▼</p>   |   |
|   |  | <p>Temperature: <i>valli (min max)</i> ▼ ▲</p>  |   |
|  <p>gio 7 mag</p>   |  | <p align="center"><b>tendenza successiva</b></p> <p align="right">attendibilità: ★★☆☆</p>   |   |
|  <p>ven 8 mag</p>  |  <p>sab 9 mag</p> | <p>Giovedì soleggiato, passaggio perturbato tra venerdì pomeriggio e sabato mattina, domenica soleggiato.</p>   |   |
|  <p>dom 10 mag</p> |  |   |   |

| <b>04/05/2015</b>                            | <b>Temperatura Max<br/>di ieri<br/>(ore 12-18)<br/>°C</b> | <b>Temperatura Min<br/>di oggi<br/>(ore 00-08)<br/>°C</b> | <b>Precipitazioni<br/>ultime 24 ore<br/>(ore 08-08)<br/>mm</b> |
|--|---|---|--|
| Aosta - Piazza Plouves 580 m                 | 17.2  | 14.1  | 0.0  |
| Ayas - Champoluc 1566 m                      | 13.3  | 7.8   | 3.0  |
| Champorcher - Petit-Mont-Blanc 1640 m        | 10.0  | 7.7   | 1.2  |
| Cogne - Gimillan 1785 m                      | 13.6  | 7.1   | 1.2  |
| Courmayeur - Dolonne 1200 m                  | 12.9  | 8.9   | 20.0   |
| Courmayeur - Punta Helbronner 3460 m         | 0.8   | -1.3  | -  |
| Donnas - Clapey 341 m                        | 19.5  | 14.3  | 0.2  |
| Etroubles - Chevière 1339 m                  | 11.7  | 9.1   | 6.6  |
| Gressoney-Saint-Jean - Bieltschocke 1370 m   | 13.1  | 9.1   | 3.4  |
| La Thuile - Les Granges 1637 m               | 11.9  | 7.7   | 15.8   |
| Morgex - Capoluogo 938 m                     | 14.7  | 11.1  | 12.2   |
| Nus - Saint-Barthélemy - Osservatorio 1675 m | 10.9  | 8.2   | 5.0  |
| Rhêmes-Notre-Dame - Chaudanne 1794 m         | 11.0  | 6.7   | 5.0  |
| Saint-Christophe - Aeroporto 545 m           | 17.3  | 13.6  | 3.4  |
| Saint-Vincent - Terme 626 m                  | 18.1  | 13.3  | 1.4  |
| Valgrisenche - Menthiu 1859 m                | 11.4  | 6.2   | 8.0  |
| Valsavarenche - Pont 1951 m                  | 10.7  | 5.7   | 3.6  |
| Valtournenche - Breuil Cervinia 1998 m       | 9.4   | 5.1   | 8.0  |
| Verrès - Capoluogo 375 m                     | 18.7  | 14.2  | 0.0  |
| Villeneuve - S.R. Saint-Nicolas 839 m        | 14.7  | 12.3  | 6.4  |

*(I dati riportati sono pubblicati con procedura automatica, non risultano pertanto validati)*