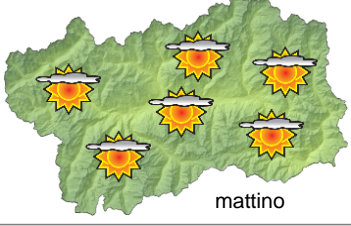

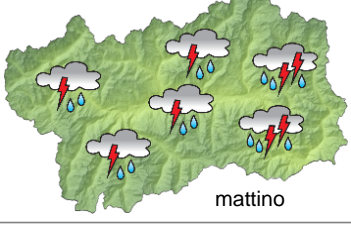
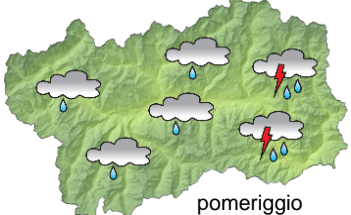



SITUAZIONE SINOTTICA

L'alta pressione, presente ancora oggi ma già con primi segnali di cedimento, lascerà spazio ad un nucleo depressionario in avvicinamento domani alle Alpi e in successivo transito sull'Italia nord-occidentale che determinerà un peggioramento del tempo con precipitazioni anche temporalesche e un marcato calo delle temperature; da sabato la pressione tenderà nuovamente al rialzo così come, gradualmente, la temperatura.

 <p>mattino</p>		mercoledì 13 maggio 2015		attendibilità: ★★☆☆	
 <p>pomeriggio</p>		<p>In parte soleggiato con iniziali velature e addensamenti dal pomeriggio, rischio di qualche locale rovescio dalla sera. Venti: 3000 m da moderati a forti da WNW; brezze in bassa valle, foehn irregolare altrove. Temperature: senza grandi variazioni. Zero termico: 3800 m; T 1500: 20 °C; T 3000: 8 °C (valori nella libera atmosfera). Pressione: in calo lieve.</p>			
		Temperature: <i>montagna (max)</i>	◀▶	Segnalazioni: nulla da segnalare.	
		Temperature: <i>valli (max)</i>	▶◀		

 <p>mattino</p>		giovedì 14 maggio 2015		attendibilità: ★★☆☆	
 <p>pomeriggio</p>		<p>Poco nuvoloso al mattino, in seguito aumento della nuvolosità con intensi addensamenti cumuliformi, rovesci e temporali dalla sera, più intensi nella notte nel settore orientale. Venti: 3000 m WNW forti in rotazione da SW e indebolimento; foehn irregolare nelle valli, raffiche durante i temporali. Temperature: in calo, contenuto nelle valli, marcato in montagna a fine giornata. Zero termico: 3600 » 3400 m; T 1500: 9 » 18 °C; T 3000: 3 / 5 °C (valori nella libera atmosfera). Pressione: in calo.</p>			
		Temperature: <i>montagna (min max)</i>	▼ ▼	Segnalazioni: rovesci o temporali nella notte su venerdì, in particolare a est.	
		Temperature: <i>valli (min max)</i>	▼ ▼		

 <p>mattino</p>		venerdì 15 maggio 2015		attendibilità: ★★☆☆	
 <p>pomeriggio</p>		<p>Molto nuvoloso con precipitazioni probabilmente diffuse, anche a carattere temporalesco, localmente e a tratti intense nel settore orientale, limite neve intorno a 1600 m. Venti: 3000 m deboli poi moderati in rotazione da N; N deboli o moderati nelle valli, raffiche in occasione dei temporali. Temperature: in marcato calo. Zero termico: 2000 m (valori nella libera atmosfera). Pressione: in calo poi in rialzo.</p>			
		Temperature: <i>montagna (min max)</i>	▼ ▼		
		Temperature: <i>valli (min max)</i>	▼ ▼		

				tendenza successiva		attendibilità: ★★☆☆
sab 16 mag	dom 17 mag	lun 18 mag	mar 19 mag	Miglioramento con passaggio a tempo in prevalenza soleggiato fino a martedì, temperature in rialzo.		

13/05/2015	Temperatura Max di ieri (ore 12-18) °C	Temperatura Min di oggi (ore 00-08) °C	Precipitazioni ultime 24 ore (ore 08-08) mm
Aosta - Piazza Plouves 580 m. slm	26.2	13.2	0.0
Ayas - Champoluc 1566 m. slm	19.1	4.9	0.0
Champorcher - Petit-Mont-Blanc 1640 m. slm	14.2	10.7	0.0
Cogne - Gimillan 1785 m. slm	18.8	9.4	0.0
Courmayeur - Dolonne 1200 m. slm	22.6	10.8	0.0
Courmayeur - Punta Helbronner 3460 m. slm	-	-	-
Donnas - Clapey 341 m. slm	25.3	16.2	0.0
Etroubles - Chevière 1339 m. slm	19.9	10.0	0.0
Gressoney-Saint-Jean - Bieltschocke 1370 m. slm	18.0	7.6	0.0
La Thuile - Les Granges 1637 m. slm	21.4	10.2	0.0
Morgex - Capoluogo 938 m. slm	23.7	10.4	0.0
Nus - Saint-Barthélemy - Osservatorio 1675 m. slm	17.3	11.0	0.0
Rhêmes-Notre-Dame - Chaudanne 1794 m. slm	19.1	7.2	0.0
Saint-Christophe - Aeroporto 545 m. slm	26.9	11.0	0.0
Saint-Vincent - Terme 626 m. slm	23.5	12.6	0.0
Valgrisenche - Menthiu 1859 m. slm	20.0	11.0	0.0
Valsavarenche - Pont 1951 m. slm	18.0	9.4	0.0
Valtournenche - Breuil Cervinia 1998 m. slm	17.3	6.6	0.0
Verrès - Capoluogo 375 m. slm	24.3	14.1	0.0
Villeneuve - S.R. Saint-Nicolas 839 m. slm	24.8	13.6	0.0

(I dati riportati sono pubblicati con procedura automatica, non risultano pertanto validati)