











## SITUAZIONE SINOTTICA

Una circolazione depressionaria posizionata tra Italia e i Balcani favorisce l'afflusso di aria debolmente instabile verso il nord-ovest della nostra penisola con annuvolamenti irregolari e qualche rovescio anche sulla Valle d'Aosta; un miglioramento, che al momento pare temporaneo, è atteso da martedì con l'avanzare dell'alta pressione atlantica verso l'Europa occidentale.

 <p>mattino</p>	<b>domenica 24 maggio 2015</b>		attendibilità: ★★☆☆
	<p>In parte soleggiato al mattino, poi addensamento della nuvolosità e rischio di qualche debole precipitazione o rovescio.  <b>Venti:</b> 3000 m N deboli; brezze nelle valli.  <b>Temperature:</b> senza grandi variazioni.            Zero termico: 3100 m; T 1500: 14 °C; T 3000: 1 °C (valori nella libera atmosfera).  <b>Pressione:</b> quasi stazionaria.</p>		
 <p>pomeriggio</p>	Temperature: <i>montagna (max)</i>	◄	<b>Segnalazioni:</b> nulla da segnalare.
	Temperature: <i>valli (max)</i>	◄	

 <p>mattino</p>	<b>lunedì 25 maggio 2015</b>		attendibilità: ★★☆☆
	<p>Parziali schiarite al mattino, in seguito nuvolosità in aumento, deboli precipitazioni possibili dal pomeriggio anche a carattere di rovescio.  <b>Venti:</b> 3000 m N poi NW deboli in rinforzo; brezze nelle valli, foehn in estensione dalla sera.  <b>Temperature:</b> in lieve calo.            Zero termico: 2700 » 3000 m; T 1500: 5 » 13 °C; T 3000: -3 » 0 °C (valori nella libera atmosfera).  <b>Pressione:</b> in lieve calo.</p>		
 <p>pomeriggio</p>	Temperature: <i>montagna (min max)</i>	▼ ▼	<b>Segnalazioni:</b> nulla da segnalare.
	Temperature: <i>valli (min max)</i>	▼ ▼	

 <p>mattino</p>	<b>martedì 26 maggio 2015</b>		attendibilità: ★★☆☆
	<p>Iniziali annuvolamenti residui associati a qualche occasionale precipitazione poi, già dalla mattinata, passaggio a tempo gradualmente più soleggiato.  <b>Venti:</b> 3000 m N moderati; foehn irregolare nelle valli.  <b>Temperature:</b> in calo in montagna, in lieve rialzo le massime nelle valli.            Zero termico: 2500 » 2800 m (valori nella libera atmosfera).  <b>Pressione:</b> in rialzo a fine giornata.</p>		
 <p>pomeriggio</p>	Temperature: <i>montagna (min max)</i>	▼ ▼	
	Temperature: <i>valli (min max)</i>	◄ ▲	

<b>tendenza successiva</b>				attendibilità: ★★☆☆
				Mercoledì e giovedì soleggiato, possibile instabilità pomeridiana venerdì e sabato.
mer 27 mag	gio 28 mag	ven 29 mag	sab 30 mag	

<b>24/05/2015</b>	<b>Temperatura Max di ieri (ore 12-18) °C</b>	<b>Temperatura Min di oggi (ore 00-08) °C</b>	<b>Precipitazioni ultime 24 ore (ore 08-08) mm</b>
Aosta - Piazza Plouves 580 m. slm	22.4	12.1	0.0
Ayas - Champoluc 1566 m. slm	13.9	6.3	0.6
Champorcher - Petit-Mont-Blanc 1640 m. slm	11.6	5.1	0.2
Cogne - Gimillan 1785 m. slm	11.5	4.6	0.0
Courmayeur - Dolonne 1200 m. slm	15.8	7.1	0.0
Courmayeur - Punta Helbronner 3460 m. slm	-	-	-
Donnas - Clapey 341 m. slm	20.6	11.5	1.2
Etroubles - Chevière 1339 m. slm	13.5	4.7	0.0
Gressoney-Saint-Jean - Bieltschocke 1370 m. slm	13.5	6.5	1.4
La Thuile - Les Granges 1637 m. slm	11.1	4.6	0.0
Morgex - Capoluogo 938 m. slm	18.2	9.1	0.0
Nus - Saint-Barthélemy - Osservatorio 1675 m. slm	11.9	4.4	0.0
Rhêmes-Notre-Dame - Chaudanne 1794 m. slm	12.5	-	-
Saint-Christophe - Aeroporto 545 m. slm	23.8	11.1	0.0
Saint-Vincent - Terme 626 m. slm	20.5	9.6	0.0
Valgrisenche - Menthiu 1859 m. slm	10.8	4.1	0.0
Valsavarenche - Pont 1951 m. slm	11.3	2.1	0.0
Valtournenche - Breuil Cervinia 1998 m. slm	9.6	3.4	0.0
Verrès - Capoluogo 375 m. slm	21.3	11.2	0.2
Villeneuve - S.R. Saint-Nicolas 839 m. slm	-	9.6	-

*(I dati riportati sono pubblicati con procedura automatica, non risultano pertanto validati)*