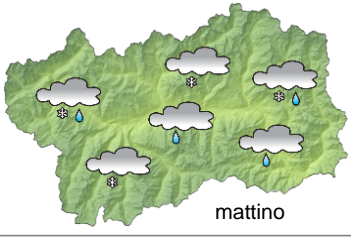

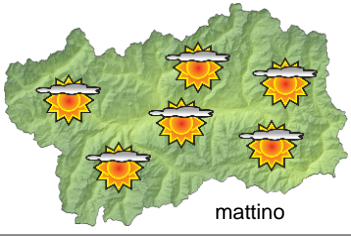









## SITUAZIONE SINOTTICA

L'Europa è interessata da una vasta area a bassa pressione, con vari minimi relativi che interagiscono in modo articolato e complesso, e favoriscono l'afflusso di aria perturbata verso il versante sud alpino. Domani e per la prima parte di giovedì si prevede un'attenuazione con un po' di sole in più, ma già da venerdì, a causa di almeno due approfondimenti - sempre deboli ma lievemente più perturbati -, le condizioni andranno verso maggiore nuvolosità - con precipitazioni sabato e parzialmente domenica. Una nuova graduale attenuazione sembra volersi presentare dalla seconda parte di domenica in poi.

 <p>mattino</p>		<p><b>martedì 17 marzo 2015</b> <span style="float: right;">attendibilità: ★★☆☆</span></p> <p>Coperto con deboli precipitazioni, più intense nelle aree a confine col Piemonte e durante le ore centrali. Attenuazione dei fenomeni dal pomeriggio e cessazione in serata con qualche possibile schiarita. Limite neve intorno a 1200/1400 m.</p> <p><b>Venti:</b> 3000 m da moderati a deboli da SE; deboli o moderati da SE nelle valli.</p> <p><b>Temperature:</b> in rialzo. Zero termico: 1800 m; T 1500: 2 °C; T 3000: -9 / -6 °C (valori nella libera atmosfera).</p> <p><b>Pressione:</b> senza variazioni di rilievo.</p>	
 <p>pomeriggio</p>		<p>Temperature: <i>montagna (max)</i> ▲</p>	<p>▲ <b>Segnalazioni:</b> nulla da segnalare.</p>
		<p>Temperature: <i>valli (max)</i> ▲</p>	

 <p>mattino</p>		<p><b>mercoledì 18 marzo 2015</b> <span style="float: right;">attendibilità: ★★☆☆</span></p> <p>Piuttosto soleggiato per nuvolosità medio-alta in banchi irregolari, soprattutto al mattino.</p> <p><b>Venti:</b> 3000 m deboli dai quadranti orientali, in rotazione da NW; deboli sud-orientali nelle valli.</p> <p><b>Temperature:</b> in rialzo, salvo le minime in lieve calo nei fondovalle. Zero termico: 1300 » 2400 m; T 1500: -2 » 7 °C; T 3000: -8 » -4 °C (valori nella libera atmosfera).</p> <p><b>Pressione:</b> in lieve calo.</p>	
 <p>pomeriggio</p>		<p>Temperature: <i>montagna (min max)</i> ▲ ▲</p>	<p>▲ <b>Segnalazioni:</b> nulla da segnalare.</p>
		<p>Temperature: <i>valli (min max)</i> ▼ ▲</p>	

 <p>mattino</p>		<p><b>giovedì 19 marzo 2015</b> <span style="float: right;">attendibilità: ★★☆☆</span></p> <p>Cielo abbastanza soleggiato; poi nuvolosità in aumento nel pomeriggio inoltrato con basso rischio di qualche debole precipitazione sui rilievi, in particolare nei settori di confine estero.</p> <p><b>Venti:</b> 3000 m deboli dai quadranti settentrionali; qualche possibile episodio di foehn nelle valli.</p> <p><b>Temperature:</b> minime in lieve rialzo, poi in nuovo calo sensibile dalla serata. Zero termico: 1800 / 2400 m (valori nella libera atmosfera).</p> <p><b>Pressione:</b> stazionaria.</p>	
 <p>pomeriggio</p>		<p>Temperature: <i>montagna (min max)</i> ▲ ◀▶</p>	
		<p>Temperature: <i>valli (min max)</i> ▲ ◀▶</p>	

<p><b>tendenza successiva</b> <span style="float: right;">attendibilità: ★★☆☆</span></p> <p>Nuvoloso soprattutto al mattino con qualche precipitazione sulla dorsale e foehn più continuo venerdì, debolmente perturbato nel fine settimana con precipitazioni sabato e in attenuazione domenica; miglioramento più sensibile lunedì.</p>			
 <p>ven 20 mar</p>	 <p>sab 21 mar</p>	 <p>dom 22 mar</p>	 <p>lun 23 mar</p>

<b>17/03/2015</b>	<b>Temperatura Max di ieri (ore 12-18) °C</b>	<b>Temperatura Min di oggi (ore 00-08) °C</b>	<b>Precipitazioni ultime 24 ore (ore 08-08) mm</b>
Aosta - Piazza Plouves 580 m	6.6	4.6	7.6
Ayas - Champoluc 1566 m	2.3	-1.0	5.8
Champorcher - Petit-Mont-Blanc 1640 m	-0.1	-0.7	22.8
Cogne - Gimillan 1785 m	0.7	-2.8	2.6
Courmayeur - Dolonne 1200 m	2.9	1.0	0.0
Courmayeur - Punta Helbronner 3460 m	-9.9	-12.6	-
Donnas - Clapey 341 m	6.6	5.5	14.8
Etroubles - Chevière 1339 m	0.7	-0.3	0.8
Gressoney-Saint-Jean - Bieltshocke 1370 m	2.3	0.3	9.8
La Thuile - Les Granges 1637 m	0.0	-1.8	0.2
Morgex - Capoluogo 938 m	4.4	2.2	0.2
Nus - Saint-Barthélemy - Osservatorio 1675 m	0.6	-0.7	5.6
Rhêmes-Notre-Dame - Chaudanne 1794 m	-0.9	-3.2	4.4
Saint-Christophe - Aeroporto 545 m	6.6	3.5	6.2
Saint-Vincent - Terme 626 m	6.2	4.4	2.0
Valgrisenche - Menthiu 1859 m	-2.7	-3.0	0.0
Valsavarenche - Pont 1951 m	-1.9	-3.7	2.6
Valtournenche - Breuil Cervinia 1998 m	1.0	-4.2	0.0
Verrès - Capoluogo 375 m	7.0	5.6	11.4
Villeneuve - S.R. Saint-Nicolas 839 m	5.0	2.6	2.4

*(I dati riportati sono pubblicati con procedura automatica, non risultano pertanto validati)*