



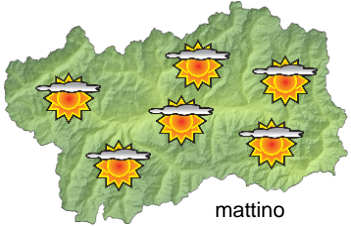







SITUAZIONE SINOTTICA

L'instaurarsi di un potente campo anticiclonico sull'Europa centrale, alimentato da aria africana, determina un lungo periodo con tempo stabile e soleggiato sulla Valle d'Aosta, con temperature in sensibile aumento in montagna in particolare durante il fine settimana e marcate inversioni nelle valli, localmente inibite durante i temporanei deboli episodi di foehn.

 <p>mattino</p>	giovedì 5 novembre 2015		attendibilità: ★★ ★
	<p>Cielo sereno, qualche velatura in serata. Venti: 3000 m deboli settentrionali; episodi di foehn nelle valli. Temperature: in aumento. Zero termico: 3500 m; T 1500: 12 °C; T 3000: 4 °C (valori nella libera atmosfera). Pressione: in lieve aumento.</p>		
 <p>pomeriggio</p>	Temperature: <i>montagna (max)</i>	▲	Segnalazioni: nulla da segnalare.
	Temperature: <i>valli (max)</i>	▲	

 <p>mattino</p>	venerdì 6 novembre 2015		attendibilità: ★★ ★
	<p>Cielo sereno o a tratti velato. Venti: 3000 m deboli settentrionali; episodi di foehn nelle valli. Temperature: in aumento tranne le minime nel fondovalle. Zero termico: 3000 » 3800 m; T 1500: 4 » 14 °C; T 3000: 0 » 6 °C (valori nella libera atmosfera). Pressione: in aumento.</p>		
 <p>pomeriggio</p>	Temperature: <i>montagna (min max)</i>	▲ ▲	Segnalazioni: nulla da segnalare.
	Temperature: <i>valli (min max)</i>	◀ ▲	

 <p>mattino</p>	sabato 7 novembre 2015		attendibilità: ★★ ★
	<p>Soleggiato con velature. Venti: 3000 m deboli settentrionali; episodi di foehn nelle valli. Temperature: in aumento. Zero termico: 3300 » 4000 m (valori nella libera atmosfera). Pressione: in lieve aumento.</p>		
 <p>pomeriggio</p>	Temperature: <i>montagna (min max)</i>	▲ ▲	
	Temperature: <i>valli (min max)</i>	▲ ▲	

tendenza successiva				attendibilità: ★★ ★
 <p>dom 8 nov</p>	 <p>lun 9 nov</p>	 <p>mar 10 nov</p>	 <p>mer 11 nov</p>	<p>Soleggiato con clima mite in montagna.</p>

05/11/2015	Temperatura Max di ieri (ore 12-18) °C	Temperatura Min di oggi (ore 00-08) °C	Precipitazioni ultime 24 ore (ore 08-08) mm
Aosta - Piazza Plouves 580 m. slm	14.9	5.2	0.0
Ayas - Champoluc 1566 m. slm	13.1	-0.9	0.0
Champorcher - Petit-Mont-Blanc 1640 m. slm	11.2	5.8	0.0
Cogne - Gimillan 1785 m. slm	12.2	2.3	0.0
Courmayeur - Dolonne 1200 m. slm	11.3	3.5	0.0
Donnas - Clapey 341 m. slm	13.2	9.6	0.0
Etroubles - Chevière 1339 m. slm	11.2	3.8	0.0
Gressoney-Saint-Jean - Bieltschocke 1370 m. slm	12.5	0.1	0.0
La Thuile - Les Granges 1637 m. slm	9.3	2.9	0.0
Morgex - Capoluogo 938 m. slm	13.3	1.5	0.0
Nus - Saint-Barthélemy - Osservatorio 1675 m. slm	9.9	4.4	0.0
Rhêmes-Notre-Dame - Chaudanne 1794 m. slm	9.9	-0.3	0.0
Saint-Christophe - Aeroporto 545 m. slm	14.8	0.6	0.0
Saint-Vincent - Terme 626 m. slm	15.6	4.6	0.0
Valgrisenche - Menthiu 1859 m. slm	9.3	3.1	0.0
Valsavarenche - Pont 1951 m. slm	9.5	0.9	0.0
Valtournenche - Breuil Cervinia 1998 m. slm	10.1	0.2	0.0
Verrès - Capoluogo 375 m. slm	17.0	7.3	0.0
Villeneuve - S.R. Saint-Nicolas 839 m. slm	13.7	6.8	0.0

(I dati riportati sono pubblicati con procedura automatica, non risultano pertanto validati)