


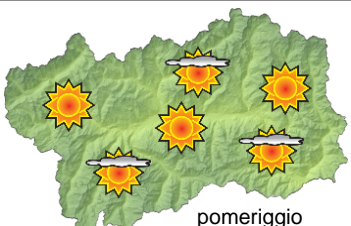








SITUAZIONE SINOTTICA

L'instaurarsi di un potente campo anticiclonico sull'Europa sud-occidentale, alimentato da aria africana, determina un lungo periodo con tempo stabile e soleggiato sulla Valle d'Aosta, con temperature in sensibile aumento in montagna durante il fine settimana. Tra lunedì e martedì il foehn porterà valori quasi estivi nella vallate raggiunte dal vento.

 <p>mattino</p>	venerdì 6 novembre 2015		attendibilità: ★★ ★
	<p>Soleggiato con temporanee lievi velature. Venti: 3000 m deboli settentrionali; episodi di foehn nelle valli. Temperature: in aumento. Zero termico: 3800 m; T 1500: 14 °C; T 3000: 5 °C (valori nella libera atmosfera). Pressione: in aumento.</p>		
 <p>pomeriggio</p>	Temperature: <i>montagna (max)</i>	▲	Segnalazioni: nulla da segnalare.
	Temperature: <i>valli (max)</i>	▲	

 <p>mattino</p>	sabato 7 novembre 2015		attendibilità: ★★ ★
	<p>Soleggiato con temporanee velature. Venti: 3000 m deboli settentrionali; episodi di foehn nelle valli. Temperature: in aumento tranne le minime nelle valli. Zero termico: 3400 » 4000 m; T 1500: 5 » 16 °C; T 3000: 2 » 7 °C (valori nella libera atmosfera). Pressione: in aumento.</p>		
 <p>pomeriggio</p>	Temperature: <i>montagna (min max)</i>	▲ ▲	Segnalazioni: nulla da segnalare.
	Temperature: <i>valli (min max)</i>	◄ ▲	

 <p>mattino</p>	domenica 8 novembre 2015		attendibilità: ★★ ★
	<p>Soleggiato con temporanee lievi velature. Venti: 3000 m deboli occidentali; brezze nelle valli. Temperature: in lieve aumento. Zero termico: 3600 » 4200 m (valori nella libera atmosfera). Pressione: in lieve aumento.</p>		
 <p>pomeriggio</p>	Temperature: <i>montagna (min max)</i>	◄ ◄	
	Temperature: <i>valli (min max)</i>	◄ ◄	

tendenza successiva				attendibilità: ★★ ★
				Soleggiato almeno fino a metà settimana, probabile foehn tra lunedì e martedì.
lun 9 nov	mar 10 nov	mer 11 nov	gio 12 nov	

06/11/2015	Temperatura Max di ieri (ore 12-18) °C	Temperatura Min di oggi (ore 00-08) °C	Precipitazioni ultime 24 ore (ore 08-08) mm
Aosta - Piazza Plouves 580 m. slm	17.9	6.1	0.0
Ayas - Champoluc 1566 m. slm	13.8	0.2	0.2
Champorcher - Petit-Mont-Blanc 1640 m. slm	13.2	6.9	0.0
Cogne - Gimillan 1785 m. slm	15.2	4.5	0.0
Courmayeur - Dolonne 1200 m. slm	15.8	5.4	0.0
Donnas - Clapey 341 m. slm	14.8	10.2	0.0
Etroubles - Chevière 1339 m. slm	13.8	6.2	0.0
Gressoney-Saint-Jean - Bieltschocke 1370 m. slm	13.3	0.8	0.0
La Thuile - Les Granges 1637 m. slm	13.4	5.4	0.0
Morgex - Capoluogo 938 m. slm	12.6	2.4	0.0
Nus - Saint-Barthélemy - Osservatorio 1675 m. slm	12.9	7.2	0.0
Rhêmes-Notre-Dame - Chaudanne 1794 m. slm	11.7	1.4	0.0
Saint-Christophe - Aeroporto 545 m. slm	19.3	2.4	0.0
Saint-Vincent - Terme 626 m. slm	17.3	5.7	0.0
Valgrisenche - Menthieu 1859 m. slm	14.7	6.5	0.0
Valsavarenche - Pont 1951 m. slm	11.3	3.0	0.0
Valtournenche - Breuil Cervinia 1998 m. slm	10.9	1.5	0.0
Verrès - Capoluogo 375 m. slm	17.9	7.5	0.0
Villeneuve - S.R. Saint-Nicolas 839 m. slm	17.2	8.3	0.0

(I dati riportati sono pubblicati con procedura automatica, non risultano pertanto validati)