


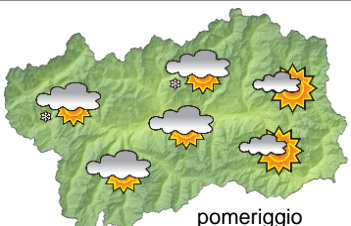

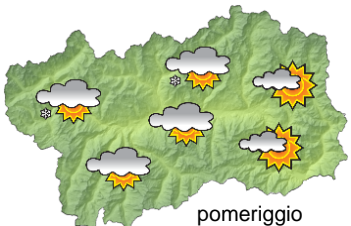






SITUAZIONE SINOTTICA

Un promontorio anticiclonico mobile favorisce oggi condizioni soleggiate sulla Valle d'Aosta, mentre nel week-end il flusso nord-occidentale porterà nuovamente qualche fiocco a tratti sulle zone di confine e foehn altrove. Lunedì e martedì la rimonta di un campo anticiclonico sul Mediterraneo determinerà tempo soleggiato e un sensibile aumento delle temperature, associato anche a episodi di foehn nelle valli. Nei giorni successivi il probabile spostamento verso levante della struttura anticiclonica favorirà la cessazione del foehn e un calo termico, più marcato nelle valli.

venerdì 27 novembre 2015		attendibilità: ★★ ★					
 mattino	<p>Soleggiato. Venti: 3000 m deboli settentrionali, in rinforzo in serata; episodi di foehn nelle valli. Temperature: in aumento. Zero termico: 1900 m; T 1500: 3 °C; T 3000: -5 °C (valori nella libera atmosfera). Pressione: in lieve calo.</p>						
 pomeriggio	<table border="1"> <tr> <td>Temperature: <i>montagna (max)</i></td> <td>▲</td> <td rowspan="2">Segnalazioni: nulla da segnalare.</td> </tr> <tr> <td>Temperature: <i>valli (max)</i></td> <td>▲</td> </tr> </table>	Temperature: <i>montagna (max)</i>	▲	Segnalazioni: nulla da segnalare.	Temperature: <i>valli (max)</i>	▲	
Temperature: <i>montagna (max)</i>	▲	Segnalazioni: nulla da segnalare.					
Temperature: <i>valli (max)</i>	▲						

sabato 28 novembre 2015		attendibilità: ★★ ★					
 mattino	<p>Nuvolosità in aumento in particolare nel settore nord-occidentale, con nevischio nelle ore centrali sulle zone di confine, maggiori schiarite in media e bassa valle. Sereno in serata. Venti: 3000 m moderati o forti da NW; foehn nelle valli. Temperature: in lieve aumento, tranne un calo delle massime in montagna. Zero termico: 1500 » 2000 m; T 1500: 0 » 5 °C; T 3000: -6 » -9 °C (valori nella libera atmosfera). Pressione: in aumento.</p>						
 pomeriggio	<table border="1"> <tr> <td>Temperature: <i>montagna (min max)</i></td> <td>▲ ▼</td> <td rowspan="2">Segnalazioni: nulla da segnalare.</td> </tr> <tr> <td>Temperature: <i>valli (min max)</i></td> <td>▲ ▲</td> </tr> </table>	Temperature: <i>montagna (min max)</i>	▲ ▼	Segnalazioni: nulla da segnalare.	Temperature: <i>valli (min max)</i>	▲ ▲	
Temperature: <i>montagna (min max)</i>	▲ ▼	Segnalazioni: nulla da segnalare.					
Temperature: <i>valli (min max)</i>	▲ ▲						

domenica 29 novembre 2015		attendibilità: ★★ ★				
 mattino	<p>Nuvoloso nel settore nord-occidentale, con nevischio sulle zone di confine, in parte soleggiato altrove. Schiarite più ampie in serata. Venti: 3000 m da forti a molto forti da NW; foehn nelle valli. Temperature: minime in lieve calo, massime in lieve aumento. Zero termico: 1200 » 2200 m (valori nella libera atmosfera). Pressione: in aumento.</p>					
 pomeriggio	<table border="1"> <tr> <td>Temperature: <i>montagna (min max)</i></td> <td>▼ ▲</td> </tr> <tr> <td>Temperature: <i>valli (min max)</i></td> <td>▼ ▲</td> </tr> </table>	Temperature: <i>montagna (min max)</i>	▼ ▲	Temperature: <i>valli (min max)</i>	▼ ▲	
Temperature: <i>montagna (min max)</i>	▼ ▲					
Temperature: <i>valli (min max)</i>	▼ ▲					

tendenza successiva				attendibilità: ★★ ★
 lun 30 nov	 mar 1 dic	 mer 2 dic	 gio 3 dic	<p>Lunedì e martedì soleggiato e un po' ventoso, con temperature in sensibile aumento; mercoledì e giovedì abbastanza soleggiato, con temperature in calo nelle valli.</p>

27/11/2015	Temperatura Max di ieri (ore 12-18) °C	Temperatura Min di oggi (ore 00-08) °C	Precipitazioni ultime 24 ore (ore 08-08) mm
Aosta - Piazza Plouves 580 m. slm	9.4	-1.4	0.0
Ayas - Champoluc 1566 m. slm	1.7	-9.4	0.4
Champorcher - Petit-Mont-Blanc 1640 m. slm	3.9	-4.8	0.0
Cogne - Gimillan 1785 m. slm	-0.4	-7.7	0.0
Courmayeur - Dolonne 1200 m. slm	3.5	-5.1	0.0
Donnas - Clapey 341 m. slm	10.9	4.3	0.0
Etroubles - Chevière 1339 m. slm	1.5	-5.0	0.0
Gressoney-Saint-Jean - Bieltschocke 1370 m. slm	3.3	-7.1	0.0
La Thuile - Les Granges 1637 m. slm	-0.7	-8.0	0.0
Morgex - Capoluogo 938 m. slm	5.7	-4.0	0.0
Nus - Saint-Barthélemy - Osservatorio 1675 m. slm	0.8	-4.8	0.0
Rhêmes-Notre-Dame - Chaudanne 1794 m. slm	-2.3	-10.6	0.0
Saint-Christophe - Aeroporto 545 m. slm	9.9	-5.8	0.0
Saint-Vincent - Terme 626 m. slm	9.5	-1.7	0.0
Valgrisenche - Menthieu 1859 m. slm	-2.7	-7.8	0.0
Valsavarenche - Pont 1951 m. slm	-3.3	-	-
Valtournenche - Breuil Cervinia 1998 m. slm	-3.0	-10.5	0.0
Verrès - Capoluogo 375 m. slm	12.9	1.2	0.0
Villeneuve - S.R. Saint-Nicolas 839 m. slm	8.4	-1.5	0.0

(I dati riportati sono pubblicati con procedura automatica, non risultano pertanto validati)