











SITUAZIONE SINOTTICA

Nonostante la presenza di strutture meteorologiche ben marcate ai confini del continente europeo, la Valle d'Aosta è inserita in un campo di pressione abbastanza livellato, che favorisce "ristagno" dell'aria nelle valli, e nuvolosità irregolare, più intensa al mattino. Un lieve e temporaneo peggioramento sembra profilarsi tra martedì e giovedì, con qualche precipitazione.

 <p>mattino</p>		sabato 10 ottobre 2015		attendibilità: ★★☆☆	
 <p>pomeriggio</p>		<p>Piuttosto soleggiato con nuvolosità cumuliforme in sviluppo e transito di qualche banco di nube medio-alta al pomeriggio. Venti: 3000 m deboli da NW; brezze nelle valli. Temperature: in lieve rialzo nelle valli. Zero termico: 3100 m; T 1500: 14 °C; T 3000: 1 °C (valori nella libera atmosfera). Pressione: in calo.</p>			
		Temperature: <i>montagna (max)</i>	◄	Segnalazioni: nulla da segnalare.	
		Temperature: <i>valli (max)</i>	▲		
 <p>mattino</p>		domenica 11 ottobre 2015		attendibilità: ★★☆☆	
 <p>pomeriggio</p>		<p>Prevalentemente soleggiato, con transito di banchi di nubi medio-alte dalla serata. Possibili foschie o strati mattutini nelle valli, in dissolvimento parziale. Venti: 3000 m deboli da NW in rotazione da W; brezze nelle valli. Temperature: in lieve aumento in quota. Zero termico: 2700 » 3300 m; T 1500: 5 » 14 °C; T 3000: -2 » 3 °C (valori nella libera atmosfera). Pressione: in lieve rialzo.</p>			
		Temperature: <i>montagna (min max)</i>	▲	▲	Segnalazioni: nulla da segnalare.
		Temperature: <i>valli (min max)</i>	◄	◄	
 <p>mattino</p>		lunedì 12 ottobre 2015		attendibilità: ★★☆☆	
 <p>pomeriggio</p>		<p>Cielo parzialmente soleggiato con velature di passaggio e nuvolosità in sviluppo. Venti: 3000 m deboli da W; brezze nelle valli. Temperature: ancora in temporaneo lieve aumento in quota. Zero termico: 2900 » 3400 m (valori nella libera atmosfera). Pressione: in rialzo.</p>			
		Temperature: <i>montagna (min max)</i>	▲	▲	
		Temperature: <i>valli (min max)</i>	◄	◄	
 <p>mar 13 ott</p>		 <p>mer 14 ott</p>		 <p>gio 15 ott</p>	
 <p>ven 16 ott</p>		tendenza successiva			
		attendibilità: ★☆☆☆			
<p>Afflusso di aria più calda e umida tra martedì e giovedì, con qualche precipitazione possibile; più sole da venerdì.</p>					

10/10/2015	Temperatura Max di ieri (ore 12-18) °C	Temperatura Min di oggi (ore 00-08) °C	Precipitazioni ultime 24 ore (ore 08-08) mm
Aosta - Piazza Plouves 580 m. slm	18.6	11.0	0.4
Ayas - Champoluc 1566 m. slm	10.4	1.7	1.6
Champorcher - Petit-Mont-Blanc 1640 m. slm	7.9	5.3	2.4
Cogne - Gimillan 1785 m. slm	11.1	4.0	0.4
Courmayeur - Dolonne 1200 m. slm	14.5	6.3	3.4
Donnas - Clapey 341 m. slm	16.3	11.7	2.4
Etroubles - Chevière 1339 m. slm	11.4	5.2	0.0
Gressoney-Saint-Jean - Bieltschocke 1370 m. slm	9.6	3.4	3.4
La Thuile - Les Granges 1637 m. slm	10.7	5.3	0.0
Morgex - Capoluogo 938 m. slm	15.1	8.8	0.0
Nus - Saint-Barthélemy - Osservatorio 1675 m. slm	10.5	4.4	0.0
Rhêmes-Notre-Dame - Chaudanne 1794 m. slm	9.0	3.4	0.0
Saint-Christophe - Aeroporto 545 m. slm	19.8	8.9	0.0
Saint-Vincent - Terme 626 m. slm	16.5	9.4	0.0
Valgrisenche - Menthieu 1859 m. slm	8.5	4.1	0.0
Valsavarenche - Pont 1951 m. slm	9.3	1.5	0.6
Valtournenche - Breuil Cervinia 1998 m. slm	7.3	0.2	0.2
Verrès - Capoluogo 375 m. slm	17.1	9.7	0.4
Villeneuve - S.R. Saint-Nicolas 839 m. slm	16.6	9.6	0.0

(I dati riportati sono pubblicati con procedura automatica, non risultano pertanto validati)