











SITUAZIONE SINOTTICA

Le attuali precipitazioni sono dovute ad una depressione sulle coste portoghesi, ma da già stasera l'influenza di una goccia fredda in discesa dal nord europeo cambierà la massa d'aria, decisamente rigida inizialmente a quote medio-alte e con meno umidità, e lasciando un mercoledì di pausa. L'evoluzione successiva non è così chiara, ma domani sera le correnti di questa goccia fredda si faranno probabilmente più perturbate, con precipitazioni più diffuse mercoledì sera e poi giovedì. In seguito la goccia fredda sembra spostarsi gradualmente a Est, favorendo condizioni più soleggiate e temperature in graduale rialzo.

martedì 13 ottobre 2015		attendibilità: ★★☆☆
 mattino	<p>Cielo molto nuvoloso con piogge deboli - neve oltre 2500 m circa -, più diffuse e continue dal pomeriggio, in particolare sui settori NW dove la neve scenderà più in basso. Tendenza al confinamento di nuvolosità e precipitazioni sul NW dalla serata, con fiocchi di neve residui anche sotto i 2000 m.</p> <p>Venti: 3000 m da deboli a moderati dai quadranti W; episodi di foehn nelle testate vallive di confine estero, deboli da SE altrove.</p> <p>Temperature: in calo, anche durante la notte. Zero termico: 2900 m; T 1500: 10 °C; T 3000: 0 °C (valori nella libera atmosfera).</p> <p>Pressione: in temporaneo calo.</p>	
 pomeriggio	Temperature: <i>montagna (max)</i>	▼ Segnalazioni: nulla da segnalare.
	Temperature: <i>valli (max)</i>	▼

mercoledì 14 ottobre 2015		attendibilità: ★★☆☆
 mattino	<p>Giornata piuttosto soleggiata, con nuvolosità in aumento dalla seconda parte del pomeriggio, e precipitazioni a partire dalla sera, diffuse e anche intense sui settori S e E con basso rischio di rovesci isolati, meno diffuse altrove. Neve oltre 2000 m circa.</p> <p>Venti: 3000 m deboli settentrionali, in rotazione da quelli meridionali; episodi di foehn nelle vallate, deboli da SE in media e bassa valle centrale.</p> <p>Temperature: in sostenuto calo. Zero termico: 2300 / 2600 m; T 1500: 2 » 8 °C; T 3000: -5 / -3 °C (valori nella libera atmosfera).</p> <p>Pressione: in calo.</p>	
 pomeriggio	Temperature: <i>montagna (min max)</i>	▼ ▼ Segnalazioni: nulla da segnalare.
	Temperature: <i>valli (min max)</i>	▼ ▼

giovedì 15 ottobre 2015		attendibilità: ★☆☆☆
 mattino	<p>Giornata nuvolosa, con precipitazioni inizialmente sparse, in intensificazione e diffusione nel corso della giornata, in particolare ai confini piemontesi, dove potranno essere in forma di rovescio. Neve oltre 1500 m circa, più in basso presso i confini esteri.</p> <p>Venti: 3000 moderati o forti da SE in rotazione da NE; deboli da SE nelle vallate.</p> <p>Temperature: ancora in deciso calo. Zero termico: 2200 / 1800 m (valori nella libera atmosfera).</p> <p>Pressione: in rialzo.</p>	
 pomeriggio	Temperature: <i>montagna (min max)</i>	▼ ▼
	Temperature: <i>valli (min max)</i>	▼ ▼

tendenza successiva				attendibilità: ★★☆☆
 ven 16 ott	 sab 17 ott	 dom 18 ott	 lun 19 ott	Condizioni più soleggiate e miti.

13/10/2015	Temperatura Max di ieri (ore 12-18) °C	Temperatura Min di oggi (ore 00-08) °C	Precipitazioni ultime 24 ore (ore 08-08) mm
Aosta - Piazza Plouves 580 m. slm	17.6	10.3	3.0
Ayas - Champoluc 1566 m. slm	11.1	5.1	4.2
Champorcher - Petit-Mont-Blanc 1640 m. slm	9.0	4.5	9.8
Cogne - Gimillan 1785 m. slm	9.3	2.2	14.0
Courmayeur - Dolonne 1200 m. slm	12.2	6.9	5.2
Donnas - Clapey 341 m. slm	18.2	11.8	3.0
Etroubles - Chevière 1339 m. slm	11.5	5.6	3.2
Gressoney-Saint-Jean - Bieltschocke 1370 m. slm	12.1	6.4	6.8
La Thuile - Les Granges 1637 m. slm	7.9	3.2	8.6
Morgex - Capoluogo 938 m. slm	13.9	7.7	7.0
Nus - Saint-Barthélemy - Osservatorio 1675 m. slm	8.7	4.1	4.4
Rhêmes-Notre-Dame - Chaudanne 1794 m. slm	8.4	1.6	21.2
Saint-Christophe - Aeroporto 545 m. slm	19.5	9.5	3.4
Saint-Vincent - Terme 626 m. slm	16.0	9.3	4.4
Valgrisenche - Mentheu 1859 m. slm	6.8	2.0	14.0
Valsavarenche - Pont 1951 m. slm	7.0	0.8	24.4
Valtournenche - Breuil Cervinia 1998 m. slm	7.8	2.4	4.0
Verrès - Capoluogo 375 m. slm	18.8	10.8	8.0
Villeneuve - S.R. Saint-Nicolas 839 m. slm	15.5	8.2	6.4

(I dati riportati sono pubblicati con procedura automatica, non risultano pertanto validati)