



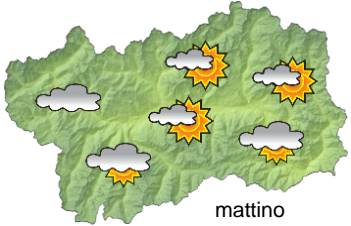







## SITUAZIONE SINOTTICA

Una goccia fredda centrata sulla Germania apporta aria gelida e poco umida. Nella sua traiettoria, spostandosi tra oggi e domani dapprima sulla Francia del Sud e poi fin verso la Pianura padana, favorirà nuvolosità da questa sera e poi precipitazioni, più intense sui settori al confine col Piemonte, e una quota della neve in calo fino a quote di media montagna a fine episodio. In seguito la massa d'aria fredda sembra spostarsi nuovamente sulla Germania, facendo affluire correnti occidentali più miti ma ancora umide e debolmente perturbate sulla Valle d'Aosta.

 <p>mattino</p>		<b>mercoledì 14 ottobre 2015</b>		attendibilità: ★★☆☆
		<p>Soleggiato. Aumento della nuvolosità nella seconda parte della giornata, e precipitazioni a partire dalla sera, più diffuse e localmente intense sui settori S e E con basso rischio di rovesci isolati, meno diffuse altrove. Neve oltre 2000 m circa.</p> <p><b>Venti:</b> 3000 m deboli variabili in rotazione da SE; possibili episodi di foehn nelle valli, deboli brezze nella valle centrale.</p> <p><b>Temperature:</b> in sostenuto calo.</p> <p>Zero termico: 2300 / 2600 m; T 1500: 3 » 9 °C; T 3000: -5 / -2 °C (valori nella libera atmosfera).</p> <p><b>Pressione:</b> in calo.</p>		
 <p>pomeriggio</p>		Temperature: <i>montagna (max)</i>	▼	<b>Segnalazioni:</b> nulla da segnalare.
		Temperature: <i>valli (max)</i>	▼	

 <p>mattino</p>		<b>giovedì 15 ottobre 2015</b>		attendibilità: ★★☆☆
		<p>Cielo nuvoloso o molto nuvoloso, con precipitazioni più diffuse e intense ai confini piemontesi - dove non si esclude qualche isolato rovescio -, tendenzialmente sparse altrove. Neve in calo a circa 1500 m in serata, anche più in basso presso i confini esteri.</p> <p><b>Venti:</b> 3000 moderati o forti da SE in rotazione da NE; deboli da SE nelle valli.</p> <p><b>Temperature:</b> ancora in deciso calo.</p> <p>Zero termico: 2100 / 1700 m; T 1500: -1 / 4 °C; T 3000: -6 / -9 °C (valori nella libera atmosfera).</p> <p><b>Pressione:</b> in rialzo.</p>		
 <p>pomeriggio</p>		Temperature: <i>montagna (min max)</i>	▼ ▼	<b>Segnalazioni:</b> precipitazioni diffuse e sostenute, con limite della neve in calo fino in media montagna.
		Temperature: <i>valli (min max)</i>	▼ ▼	

 <p>mattino</p>		<b>venerdì 16 ottobre 2015</b>		attendibilità: ★☆☆☆
		<p>Giornata nuvolosa o molto nuvolosa con precipitazioni sparse - quota neve a 1600/1900 m -, in graduale miglioramento.</p> <p><b>Venti:</b> 3000 m deboli dai quadranti di SW; deboli brezze nelle valli.</p> <p><b>Temperature:</b> pressoché stabili.</p> <p>Zero termico: 1500 » 2000 m (valori nella libera atmosfera).</p> <p><b>Pressione:</b> in lieve rialzo.</p>		
 <p>pomeriggio</p>		Temperature: <i>montagna (min max)</i>	◄ ◄	
		Temperature: <i>valli (min max)</i>	◄ ◄	

<b>tendenza successiva</b>				attendibilità: ★★☆☆
				Temperature più miti ma condizioni ancora debolmente perturbate.
sab 17 ott	dom 18 ott	lun 19 ott	mar 20 ott	

<b>14/10/2015</b>	<b>Temperatura Max di ieri (ore 12-18) °C</b>	<b>Temperatura Min di oggi (ore 00-08) °C</b>	<b>Precipitazioni ultime 24 ore (ore 08-08) mm</b>
Aosta - Piazza Plouves 580 m. slm	15.7	7.5	1.0
Ayas - Champoluc 1566 m. slm	9.5	-0.2	4.6
Champorcher - Petit-Mont-Blanc 1640 m. slm	9.2	1.8	7.8
Cogne - Gimillan 1785 m. slm	8.5	-0.7	1.4
Courmayeur - Dolonne 1200 m. slm	11.4	1.7	2.2
Donnas - Clapey 341 m. slm	16.3	11.5	3.4
Etroubles - Chevière 1339 m. slm	10.1	1.4	1.6
Gressoney-Saint-Jean - Bieltschocke 1370 m. slm	9.3	1.2	6.8
La Thuile - Les Granges 1637 m. slm	7.0	0.1	5.2
Morgex - Capoluogo 938 m. slm	12.4	5.4	1.8
Nus - Saint-Barthélemy - Osservatorio 1675 m. slm	8.1	2.3	3.2
Rhêmes-Notre-Dame - Chaudanne 1794 m. slm	8.0	-2.8	1.6
Saint-Christophe - Aeroporto 545 m. slm	16.3	3.5	1.4
Saint-Vincent - Terme 626 m. slm	15.6	6.5	5.4
Valgrisenche - Menthieu 1859 m. slm	7.9	0.6	2.4
Valsavarenche - Pont 1951 m. slm	7.3	-2.3	1.2
Valtournenche - Breuil Cervinia 1998 m. slm	5.9	-2.1	9.6
Verrès - Capoluogo 375 m. slm	16.8	8.0	4.4
Villeneuve - S.R. Saint-Nicolas 839 m. slm	13.2	7.9	1.0

*(I dati riportati sono pubblicati con procedura automatica, non risultano pertanto validati)*