











## SITUAZIONE SINOTTICA

Una goccia fredda, attualmente sulle Alpi, convoglierà nelle prossime ore un impulso perturbato sulla nostra regione, apportando precipitazioni con limite neve relativamente basso. Domani il citato minimo depressionario tenderà ad allontanarsi, favorendo l'alternanza di nubi a schiarite.

<b>giovedì 15 ottobre 2015</b>		attendibilità: ★★☆☆
 <p>mattino</p>	<p>Salvo qualche breve schiarita, molto nuvoloso con ulteriore aumento della nuvolosità dal pomeriggio e precipitazioni sparse, più intense sul settore sud-orientale. Limite neve in calo a circa 1300 m, localmente a quote inferiori.</p> <p><b>Venti:</b> 3000 m deboli variabili; deboli settentrionali nelle valli.</p> <p><b>Temperature:</b> in lieve calo. Zero termico: 1600 / 2000 m; T 1500: 6 °C; T 3000: -7 / -9 °C (valori nella libera atmosfera).</p> <p><b>Pressione:</b> in lieve aumento.</p>	
 <p>pomeriggio</p>	<p>Temperature: <i>montagna (max)</i> ▼</p> <p>Temperature: <i>valli (max)</i> ▼</p>	<p><b>Segnalazioni:</b> precipitazioni, anche nevose, più intense sul settore sud-orientale.</p>

<b>venerdì 16 ottobre 2015</b>		attendibilità: ★★☆☆
 <p>mattino</p>	<p>Nuvolosità irregolare alternata a schiarite, più ampie dalla serata. Rischio remoto di qualche isolata e debole precipitazione.</p> <p><b>Venti:</b> 3000 m deboli occidentali; deboli a regime di brezza nelle valli al pomeriggio.</p> <p><b>Temperature:</b> senza variazioni di rilievo. Zero termico: 1500 » 2100 m; T 1500: 0 » 4 °C; T 3000: -7 » -9 °C (valori nella libera atmosfera).</p> <p><b>Pressione:</b> in lieve aumento.</p>	
 <p>pomeriggio</p>	<p>Temperature: <i>montagna (min max)</i> ◀▶</p> <p>Temperature: <i>valli (min max)</i> ◀▶</p>	<p><b>Segnalazioni:</b> nulla da segnalare.</p>

<b>sabato 17 ottobre 2015</b>		attendibilità: ★★☆☆
 <p>mattino</p>	<p>Abbastanza soleggiato con transito di qualche nube medio-alta.</p> <p><b>Venti:</b> 3000 m deboli occidentali; deboli a regime di brezza nelle valli al pomeriggio.</p> <p><b>Temperature:</b> minime in calo nelle valli. Zero termico: 1800 » 2200 m (valori nella libera atmosfera).</p> <p><b>Pressione:</b> senza variazioni di rilievo.</p>	
 <p>pomeriggio</p>	<p>Temperature: <i>montagna (min max)</i> ◀▶ ▲</p> <p>Temperature: <i>valli (min max)</i> ▼▶ ▲</p>	

<b>tendenza successiva</b>				attendibilità: ★★☆☆
 <p>dom 18 ott</p>	 <p>lun 19 ott</p>	 <p>mar 20 ott</p>	 <p>mer 21 ott</p>	<p>Abbastanza soleggiato fino a metà settimana.</p>

<b>15/10/2015</b>	<b>Temperatura Max di ieri (ore 12-18) °C</b>	<b>Temperatura Min di oggi (ore 00-08) °C</b>	<b>Precipitazioni ultime 24 ore (ore 08-08) mm</b>
Aosta - Piazza Plouves 580 m. slm	18.6	9.2	0.4
Ayas - Champoluc 1566 m. slm	11.0	1.9	2.4
Champorcher - Petit-Mont-Blanc 1640 m. slm	10.2	0.6	1.8
Cogne - Gimillan 1785 m. slm	9.7	0.8	0.6
Courmayeur - Dolonne 1200 m. slm	14.0	4.3	0.0
Donnas - Clapey 341 m. slm	17.7	8.9	15.0
Etroubles - Chevière 1339 m. slm	11.8	3.3	2.0
Gressoney-Saint-Jean - Bieltschocke 1370 m. slm	11.2	1.8	9.0
La Thuile - Les Granges 1637 m. slm	9.5	0.6	0.0
Morgex - Capoluogo 938 m. slm	15.2	5.9	0.0
Nus - Saint-Barthélemy - Osservatorio 1675 m. slm	10.3	1.6	2.0
Rhêmes-Notre-Dame - Chaudanne 1794 m. slm	8.5	-0.9	0.0
Saint-Christophe - Aeroporto 545 m. slm	20.4	8.3	1.2
Saint-Vincent - Terme 626 m. slm	17.0	8.0	3.0
Valgrisenche - Menthieu 1859 m. slm	9.8	-0.4	0.0
Valsavarenche - Pont 1951 m. slm	8.2	0.0	0.0
Valtournenche - Breuil Cervinia 1998 m. slm	7.4	0.0	1.2
Verrès - Capoluogo 375 m. slm	19.0	9.1	10.0
Villeneuve - S.R. Saint-Nicolas 839 m. slm	17.1	6.8	0.0

*(I dati riportati sono pubblicati con procedura automatica, non risultano pertanto validati)*