








SITUAZIONE SINOTTICA

Una saccatura estesa a tutta l'Europa centro-settentrionale convoglia flussi atlantici umidi e instabili. Si prevedono temperature in generale calo e nuvolosità a tratti estesa, in particolare sabato per un approfondimento della stessa saccatura, seguito da miglioramenti almeno fino all'inizio della settimana prossima.

 <p>mattino</p>		mercoledì 2 settembre 2015		attendibilità: ★★☆☆	
 <p>pomeriggio</p>		Cielo prevalentemente soleggiato con sviluppo di addensamenti anche spessi ed estesi, associati a un basso rischio di qualche rovescio. Venti: 3000 m deboli o moderati da SW; episodi di foehn nelle valli NW, brezze altrove. Temperature: in lieve rialzo nelle valli, in lieve calo altrove. Zero termico: 3800 m; T 1500: 19 °C; T 3000: 5 °C (valori nella libera atmosfera). Pressione: in lieve calo.			
Temperature: <i>montagna (max)</i>		▼	Segnalazioni: nulla da segnalare.		
Temperature: <i>valli (max)</i>		▲			

 <p>mattino</p>		giovedì 3 settembre 2015		attendibilità: ★★☆☆	
 <p>pomeriggio</p>		Inizialmente piuttosto soleggiato con passaggi nuvolosi in banchi anche estesi, in ulteriore sviluppo, in particolare dal pomeriggio quando sono probabili rovesci sparsi, localmente temporaleschi. Possibili foschie mattutine nei fondovalle. Venti: 3000 m moderati da W/SW; foehn irregolare nelle valli W, brezze altrove. Temperature: in ulteriore lieve calo. Zero termico: 3100 / 3500 m; T 1500: 7 » 17 °C; T 3000: 1 / 4 °C (valori nella libera atmosfera). Pressione: pressoché stazionaria.			
Temperature: <i>montagna (min max)</i>		▼	▼	Segnalazioni: possibili rovesci localmente temporaleschi.	
Temperature: <i>valli (min max)</i>		▼	▼		

 <p>mattino</p>		venerdì 4 settembre 2015		attendibilità: ★★☆☆	
 <p>pomeriggio</p>		Prevalentemente soleggiato al mattino con velature temporanee. Graduale sviluppo di addensamenti che porteranno rovesci locali, neve a circa 2600 m. Venti: 3000 m deboli da SW; episodi di foehn nelle valli NW, brezze altrove. Temperature: ancora in lieve calo. Zero termico: 2800 / 3300 m (valori nella libera atmosfera). Pressione: in lieve calo.			
Temperature: <i>montagna (min max)</i>		▼	▼		
Temperature: <i>valli (min max)</i>		▼	▼		

				tendenza successiva		attendibilità: ★☆☆☆
sab 5 set	dom 6 set	lun 7 set	mar 8 set	Sabato debolmente perturbato con temperature in calo, più sole a partire da domenica.		

02/09/2015	Temperatura Max di ieri (ore 12-18) °C	Temperatura Min di oggi (ore 00-08) °C	Precipitazioni ultime 24 ore (ore 08-08) mm
Aosta - Piazza Plouves 580 m. slm	24.6	16.2	1.6
Ayas - Champoluc 1566 m. slm	17.2	9.5	6.8
Champorcher - Petit-Mont-Blanc 1640 m. slm	16.9	11.4	1.6
Cogne - Gimillan 1785 m. slm	15.5	8.5	2.6
Courmayeur - Dolonne 1200 m. slm	18.9	10.7	2.4
Donnas - Clapey 341 m. slm	24.3	17.2	1.0
Etroubles - Chevière 1339 m. slm	19.1	10.6	7.2
Gressoney-Saint-Jean - Bieltschocke 1370 m. slm	18.6	10.6	0.4
La Thuile - Les Granges 1637 m. slm	15.9	9.8	1.8
Morgex - Capoluogo 938 m. slm	20.4	11.9	1.2
Nus - Saint-Barthélemy - Osservatorio 1675 m. slm	15.4	11.1	1.8
Rhêmes-Notre-Dame - Chaudanne 1794 m. slm	14.5	6.4	1.8
Saint-Christophe - Aeroporto 545 m. slm	26.7	14.2	0.8
Saint-Vincent - Terme 626 m. slm	24.0	15.1	0.2
Valgrisenche - Menthieu 1859 m. slm	15.3	8.2	2.6
Valsavarenche - Pont 1951 m. slm	13.7	6.7	1.8
Valtournenche - Breuil Cervinia 1998 m. slm	13.0	6.7	8.2
Verrès - Capoluogo 375 m. slm	24.0	16.0	0.4
Villeneuve - S.R. Saint-Nicolas 839 m. slm	22.6	14.8	2.0

(I dati riportati sono pubblicati con procedura automatica, non risultano pertanto validati)