

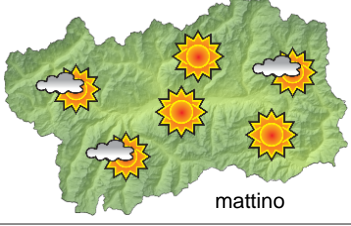

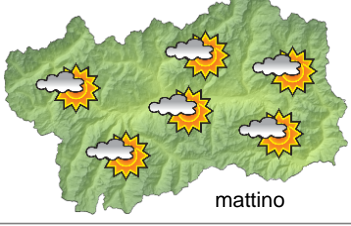







## SITUAZIONE SINOTTICA

Un'area di alta pressione, con un massimo barico al suolo attualmente posizionato sulle Isole Britanniche, favorisce giornate prevalentemente soleggiate con temperature diurne gradevoli fino a domani. In seguito lo spostamento verso Est di questa struttura favorirà l'infiltrazione di aria più instabile connessa a una depressione sul Nord Atlantico, con nuvolosità gradualmente più intensa e possibilità di precipitazioni.

 <p>mattino</p>		<b>martedì 8 settembre 2015</b>		attendibilità: ★★☆☆	
 <p>pomeriggio</p>		Piuttosto soleggiato con addensamenti nuvolosi in sviluppo nel corso della giornata. <b>Venti:</b> 3000 m da NW deboli; deboli orientali e brezze pomeridiane nelle valli. <b>Temperature:</b> stazionarie. Zero termico: 3300 m; T 1500: 16 °C; T 3000: 3 °C (valori nella libera atmosfera). <b>Pressione:</b> in lieve calo.			
		Temperature: <i>montagna (max)</i>	◄	<b>Segnalazioni:</b> nulla da segnalare.	
		Temperature: <i>valli (max)</i>	◄		
 <p>mattino</p>		<b>mercoledì 9 settembre 2015</b>		attendibilità: ★★☆☆	
 <p>pomeriggio</p>		Prevalentemente soleggiato, sviluppo di cumuli in montagna. Possibili strati o foschie mattutini nei fondovalle. <b>Venti:</b> 3000 m deboli da NW; brezze nelle valli. <b>Temperature:</b> in lieve rialzo nelle valli. Zero termico: 2700 » 3400 m; T 1500: 5 » 18 °C; T 3000: -3 » 4 °C (valori nella libera atmosfera). <b>Pressione:</b> quasi stazionaria.			
		Temperature: <i>montagna (min max)</i>	◄	◄	<b>Segnalazioni:</b> nulla da segnalare.
		Temperature: <i>valli (min max)</i>	▲	▲	
 <p>mattino</p>		<b>giovedì 10 settembre 2015</b>		attendibilità: ★★☆☆	
 <p>pomeriggio</p>		Abbastanza soleggiato con instabilità che porterà all'ulteriore formazione di addensamenti estesi, con basso rischio di qualche rovescio isolato. <b>Venti:</b> 3000 m deboli o moderati da NW; brezze nelle valli. <b>Temperature:</b> in lieve flessione salvo le minime nei fondovalle. Zero termico: 2600 » 3200 m (valori nella libera atmosfera). <b>Pressione:</b> quasi stazionaria.			
		Temperature: <i>montagna (min max)</i>	▼	▼	
		Temperature: <i>valli (min max)</i>	◄	▼	
 <p>ven 11 set</p>		 <p>sab 12 set</p>		<b>tendenza successiva</b>	
 <p>dom 13 set</p>		 <p>lun 14 set</p>			
Abbastanza soleggiato con una certa instabilità, con possibili precipitazioni, più intense tra domenica e lunedì.					

<b>08/09/2015</b>	<b>Temperatura Max di ieri (ore 12-18) °C</b>	<b>Temperatura Min di oggi (ore 00-08) °C</b>	<b>Precipitazioni ultime 24 ore (ore 08-08) mm</b>
Aosta - Piazza Plouves 580 m. slm	23.8	10.7	0.0
Ayas - Champoluc 1566 m. slm	15.8	1.5	0.0
Champorcher - Petit-Mont-Blanc 1640 m. slm	12.4	6.1	0.0
Cogne - Gimillan 1785 m. slm	15.4	3.2	0.0
Courmayeur - Dolonne 1200 m. slm	20.1	5.8	0.0
Donnas - Clapey 341 m. slm	22.7	12.4	0.0
Etroubles - Chevière 1339 m. slm	17.7	5.4	0.0
Gressoney-Saint-Jean - Bieltschocke 1370 m. slm	15.8	3.1	0.0
La Thuile - Les Granges 1637 m. slm	16.7	3.3	0.0
Morgex - Capoluogo 938 m. slm	21.4	6.0	0.0
Nus - Saint-Barthélemy - Osservatorio 1675 m. slm	14.5	5.4	0.0
Rhêmes-Notre-Dame - Chaudanne 1794 m. slm	14.8	1.3	0.0
Saint-Christophe - Aeroporto 545 m. slm	25.2	7.9	0.0
Saint-Vincent - Terme 626 m. slm	21.9	9.7	0.0
Valgrisenche - Menthieu 1859 m. slm	15.9	2.8	0.0
Valsavarenche - Pont 1951 m. slm	13.9	1.8	0.0
Valtournenche - Breuil Cervinia 1998 m. slm	12.4	0.7	0.0
Verrès - Capoluogo 375 m. slm	22.5	10.3	0.0
Villeneuve - S.R. Saint-Nicolas 839 m. slm	22.5	10.2	0.0

*(I dati riportati sono pubblicati con procedura automatica, non risultano pertanto validati)*