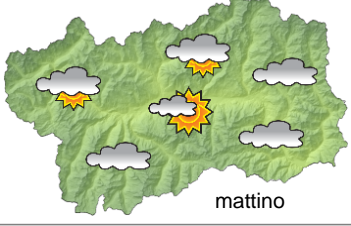

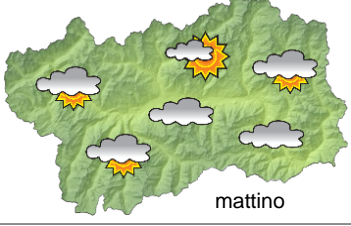









## SITUAZIONE SINOTTICA

Una depressione polare sull'Atlantico settentrionale e approfondito fino alle latitudini della Francia, si prepara per il proprio ingresso e il successivo stazionamento sull'Europa, con impulsi miti e a tratti più umidi che favoriranno anche nuvolosità e precipitazioni intense, in particolare tra domenica e lunedì mattina, quando un fronte perturbato più intenso attraverserà l'Arco alpino, e portando, al suo seguito, temperature in calo e un momento di pausa prima di un nuovo possibile fronte - condizione da confermare - per martedì. I flussi atlantici che interesseranno la nostra regione nei giorni a seguire potrebbero mantenersi abbastanza miti e umidi.

 <p>mattino</p>		<b>venerdì 11 settembre 2015</b>		attendibilità: ★★☆☆	
 <p>pomeriggio</p>		Schiarite anche ampie in un cielo molto nuvoloso, più probabili nella valle e nelle ore centrali. Nuovo sviluppo di addensamenti pomeridiani, con possibilità di qualche debole rovescio. <b>Venti:</b> 3000 m deboli dai quadranti SW; a regime di brezza nelle valli. <b>Temperature:</b> in lieve rialzo, specialmente in quota. Zero termico: 3100 m; T 1500: 14 °C; T 3000: 1 °C (valori nella libera atmosfera). <b>Pressione:</b> stazionaria.			
		Temperature: <i>montagna (max)</i>	▲	<b>Segnalazioni:</b> nulla da segnalare.	
		Temperature: <i>valli (max)</i>	▲		
 <p>mattino</p>		<b>sabato 12 settembre 2015</b>		attendibilità: ★★☆☆	
 <p>pomeriggio</p>		Parzialmente soleggiato in montagna, e probabile nuvolosità stratiforme nelle valli in graduale dissolvimento fino alle ore centrali. In seguito la nuvolosità riprenderà ad addensarsi. Debole rischio di qualche isolato rovescio, più probabili e intensi nella notte su domenica. <b>Venti:</b> 3000 m deboli da SW; a regime di brezza nelle valli. <b>Temperature:</b> in aumento in quota. Zero termico: 2800 » 3600 m; T 1500: 6 » 14 °C; T 3000: -1 » 5 °C (valori nella libera atmosfera). <b>Pressione:</b> pressoché stazionaria.			
		Temperature: <i>montagna (min max)</i>	▲ ▲	<b>Segnalazioni:</b> nulla da segnalare.	
		Temperature: <i>valli (min max)</i>	◄ ◄		
 <p>mattino</p>		<b>domenica 13 settembre 2015</b>		attendibilità: ★★☆☆	
 <p>pomeriggio</p>		Molto nuvoloso o coperto, con pioggia al mattino e alla sera, e quota neve in calo a circa 2500 m nella notte su lunedì. Tendenza alla cessazione dei fenomeni e all'attenuazione della nuvolosità durante le ore centrali. <b>Venti:</b> 3000 m moderati o forti da SSE, in attenuazione e poi ripresa in serata da SSW; anche intensi da SE nelle valli. <b>Temperature:</b> in lieve rialzo le minime nelle valli, in lieve calo altrove. Zero termico: 2600 » 3400 m (valori nella libera atmosfera). <b>Pressione:</b> in calo.			
		Temperature: <i>montagna (min max)</i>	▼ ▼		
		Temperature: <i>valli (min max)</i>	▲ ▼		

				<b>tendenza successiva</b>	attendibilità: ★☆☆☆
				Precipitazioni intense lunedì mattina, con neve al di sotto dei 2500 m, poi calo termico; possibile nuovo passaggio perturbato con precipitazioni martedì, in seguito più miti e ancora umido.	
lun 14 set	mar 15 set	mer 16 set	gio 17 set		

<b>11/09/2015</b>	<b>Temperatura Max di ieri (ore 12-18) °C</b>	<b>Temperatura Min di oggi (ore 00-08) °C</b>	<b>Precipitazioni ultime 24 ore (ore 08-08) mm</b>
Aosta - Piazza Plouves 580 m. slm	21.9	12.7	0.4
Ayas - Champoluc 1566 m. slm	13.2	6.8	0.4
Champorcher - Petit-Mont-Blanc 1640 m. slm	11.0	6.4	0.2
Cogne - Gimillan 1785 m. slm	13.1	5.4	0.2
Courmayeur - Dolonne 1200 m. slm	18.3	7.8	3.2
Donnas - Clapey 341 m. slm	21.2	13.6	0.0
Etroubles - Chevière 1339 m. slm	15.3	5.4	0.8
Gressoney-Saint-Jean - Bieltschocke 1370 m. slm	14.0	8.3	6.4
La Thuile - Les Granges 1637 m. slm	14.3	4.5	4.0
Morgex - Capoluogo 938 m. slm	19.8	9.2	2.2
Nus - Saint-Barthélemy - Osservatorio 1675 m. slm	12.0	6.1	0.6
Rhêmes-Notre-Dame - Chaudanne 1794 m. slm	14.5	5.2	3.2
Saint-Christophe - Aeroporto 545 m. slm	23.6	11.4	0.2
Saint-Vincent - Terme 626 m. slm	20.5	12.5	0.0
Valgrisenche - Menthieu 1859 m. slm	14.5	4.8	2.6
Valsavarenche - Pont 1951 m. slm	13.0	4.7	2.2
Valtournenche - Breuil Cervinia 1998 m. slm	9.8	4.2	0.8
Verrès - Capoluogo 375 m. slm	20.4	13.9	0.4
Villeneuve - S.R. Saint-Nicolas 839 m. slm	22.5	11.3	2.0

*(I dati riportati sono pubblicati con procedura automatica, non risultano pertanto validati)*