








SITUAZIONE SINOTTICA

Flussi umidi e a tratti perturbati connessi ad un'estesa depressione sull'Europa settentrionale sono convogliati sulla nostra regione. Al seguito di una pausa nelle precipitazioni oggi, si attende un passaggio perturbato domattina, con precipitazioni diffuse e a tratti intense. Con incertezza decisamente crescente, i giorni a seguire sembrano essere ancora piuttosto nuvolosi.

 <p>mattino</p>		mercoledì 16 settembre 2015		attendibilità: ★★☆☆	
 <p>pomeriggio</p>		<p>Molto nuvoloso o coperto con rischio di qualche precipitazione residua e possibilità di qualche schiarita già nelle ore centrali. Graduale attenuazione della nuvolosità dal pomeriggio a partire dai settori in quota. Venti: 3000 m moderati o forti da SW; deboli da SE nelle valli, in intensificazione. Temperature: in aumento in quota. Zero termico: 3600 m; T 1500: 13 °C; T 3000: 4 °C (valori nella libera atmosfera). Pressione: stazionaria.</p>			
Temperature: <i>montagna (max)</i>		▲	Segnalazioni: nulla da segnalare.		
Temperature: <i>valli (max)</i>		◀▶			

 <p>mattino</p>		giovedì 17 settembre 2015		attendibilità: ★★☆☆	
 <p>pomeriggio</p>		<p>Precipitazioni diffuse, localmente intense, e quota neve oltre 3000 m, in calo a fine episodio a circa 2800 m. Cessazione dei fenomeni e graduale attenuazione della nuvolosità a partire dal pomeriggio inoltrato. Venti: 3000 m forti da SW, in indebolimento serale; da SE in indebolimento nelle valli, episodi di foehn in sviluppo dal pomeriggio inoltrato. Temperature: in calo, soprattutto in quota e dal pomeriggio. Zero termico: 3100 / 3600 m; T 1500: 8 » 12 °C; T 3000: 1 / 4 °C (valori nella libera atmosfera). Pressione: in rialzo.</p>			
Temperature: <i>montagna (min max)</i>		▼ ▼	Segnalazioni: rischio di isolati rovesci anche intensi.		
Temperature: <i>valli (min max)</i>		◀▶ ▼			

 <p>mattino</p>		venerdì 18 settembre 2015		attendibilità: ★★☆☆	
 <p>pomeriggio</p>		<p>Giornata irregolarmente nuvolosa, con schiarite più ampie dalla seconda parte della giornata. Non si esclude qualche debole precipitazione isolata. Venti: 3000 m deboli dai quadranti SW; foehn nelle valli. Temperature: in calo, più sensibile in quota. Zero termico: 2800 » 3200 m (valori nella libera atmosfera). Pressione: in rialzo.</p>			
Temperature: <i>montagna (min max)</i>		▼ ▼			
Temperature: <i>valli (min max)</i>		▼ ▼			

				tendenza successiva		attendibilità: ★★☆☆
sab 19 set	dom 20 set	lun 21 set	mar 22 set	Sabato e domenica nuvoloso con possibili precipitazioni, lunedì abbastanza soleggiato; più nuvole e possibili precipitazioni martedì.		

16/09/2015	Temperatura Max di ieri (ore 12-18) °C	Temperatura Min di oggi (ore 00-08) °C	Precipitazioni ultime 24 ore (ore 08-08) mm
Aosta - Piazza Plouves 580 m. slm	21.7	15.3	0.6
Ayas - Champoluc 1566 m. slm	14.3	8.7	2.8
Champorcher - Petit-Mont-Blanc 1640 m. slm	12.2	8.3	10.6
Cogne - Gimillan 1785 m. slm	14.4	7.3	0.6
Courmayeur - Dolonne 1200 m. slm	17.8	10.8	8.6
Donnas - Clapey 341 m. slm	22.3	14.9	19.8
Etroubles - Chevière 1339 m. slm	15.1	9.9	3.2
Gressoney-Saint-Jean - Bieltschocke 1370 m. slm	14.7	9.7	2.2
La Thuile - Les Granges 1637 m. slm	13.6	7.9	3.2
Morgex - Capoluogo 938 m. slm	20.2	12.0	5.0
Nus - Saint-Barthélemy - Osservatorio 1675 m. slm	14.4	10.3	0.8
Rhêmes-Notre-Dame - Chaudanne 1794 m. slm	13.4	7.6	1.0
Saint-Christophe - Aeroporto 545 m. slm	23.2	14.5	1.0
Saint-Vincent - Terme 626 m. slm	20.2	-	-
Valgrisenche - Menthieu 1859 m. slm	12.2	6.7	1.4
Valsavarenche - Pont 1951 m. slm	12.6	6.6	1.4
Valtournenche - Breuil Cervinia 1998 m. slm	11.1	6.2	13.4
Verrès - Capoluogo 375 m. slm	22.6	15.2	2.6
Villeneuve - S.R. Saint-Nicolas 839 m. slm	20.2	12.9	1.8

(I dati riportati sono pubblicati con procedura automatica, non risultano pertanto validati)