
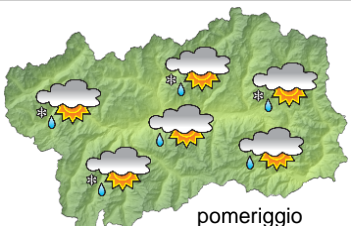
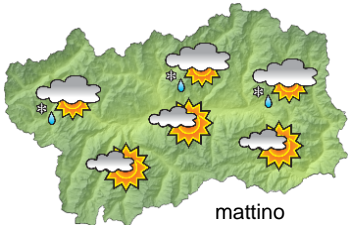









## SITUAZIONE SINOTTICA

Un fronte freddo, associato ad una circolazione depressionaria sulle Isole Britanniche, tenderà ad interessare le regioni alpine dalla serata con locali precipitazioni e un calo delle temperature specie in montagna. Seguirà l'espansione di una dorsale anticiclonica che favorirà nuovamente condizioni prevalentemente soleggiate fino alla fine della settimana.

|  |  |   |  |
|--|--|---|--|
|  <p>mattino</p>    | <b>martedì 22 settembre 2015</b>   |   | attendibilità: ★★☆☆                      |
|  | <p>Parzialmente soleggiato con velature in quota e banchi di nubi a quote medie in addensamento sui rilievi; aumento della nuvolosità associata a precipitazioni serali, nevose sin verso i 2400 m. più consistenti nei settori nord-occidentali.</p> <p><b>Venti:</b> 3000 m SW deboli in rinforzo; assenti o deboli da SE nei bassi strati.</p> <p><b>Temperature:</b> in calo dal pomeriggio, in particolare in montagna.</p> <p>Zero termico: 3400 » 2700 m; T 1500: 6 » 14 °C; T 3000: 2 » -2 °C (valori nella libera atmosfera).</p> <p><b>Pressione:</b> in calo.</p> |   |  |
|  <p>pomeriggio</p> | Temperature: <i>montagna (max)</i>   | ▼ | <b>Segnalazioni:</b> nulla da segnalare. |
|  | Temperature: <i>valli (max)</i>  | ▼ |  |

|  |  |     |  |
|--|--|-----|--|
|  <p>mattino</p>    | <b>mercoledì 23 settembre 2015</b>   |     | attendibilità: ★★☆☆                      |
|  | <p>Residua nuvolosità e precipitazioni più estese e persistenti lungo i rilievi e le valli di confine settentrionali ove il limite neve potrà scendere tra i 2000 e i 1700 m. Schiarite più ampie altrove con transito di nubi alte.</p> <p><b>Venti:</b> 3000 m deboli localmente moderati in rotazione da NW; foehn in estensione nelle valli.</p> <p><b>Temperature:</b> in calo, più marcato in montagna e nelle valli senza foehn.</p> <p>Zero termico: 2600 » 2100 m; T 1500: 3 » 9 °C; T 3000: -3 » -6 °C (valori nella libera atmosfera).</p> <p><b>Pressione:</b> in aumento.</p> |     |  |
|  <p>pomeriggio</p> | Temperature: <i>montagna (min max)</i>   | ▼ ▼ | <b>Segnalazioni:</b> nulla da segnalare. |
|  | Temperature: <i>valli (min max)</i>  | ▼ ▼ |  |

|  |  |     |                     |
|--|--|-----|---------------------|
|  <p>mattino</p>    | <b>giovedì 24 settembre 2015</b>   |     | attendibilità: ★★☆☆ |
|  | <p>Prevalentemente soleggiato con deboli addensamenti pomeridiani sui rilievi.</p> <p><b>Venti:</b> 3000 m deboli localmente moderati settentrionali; residui episodi di foehn nelle valli.</p> <p><b>Temperature:</b> in rialzo salvo le minime nelle valli senza foehn.</p> <p>Zero termico: 2000 » 3200 m (valori nella libera atmosfera).</p> <p><b>Pressione:</b> in aumento.</p> |     |                     |
|  <p>pomeriggio</p> | Temperature: <i>montagna (min max)</i>   | ◀ ▲ |                     |
|  | Temperature: <i>valli (min max)</i>  | ▼ ▲ |                     |

|  |   |   |   |   |
|--|---|---|---|---|
| <b>tendenza successiva</b>   |   |   |   | attendibilità: ★★☆☆   |
|  |  |  |  | <p>Prevalentemente soleggiato per il resto della settimana con mattinate fresche e pomeriggi ancora miti.</p> |
| ven 25 set   | sab 26 set  | dom 27 set  | lun 28 set  |   |

| <b>22/09/2015</b>                                 | <b>Temperatura Max<br/>di ieri<br/>(ore 12-18)<br/>°C</b> | <b>Temperatura Min<br/>di oggi<br/>(ore 00-08)<br/>°C</b> | <b>Precipitazioni<br/>ultime 24 ore<br/>(ore 08-08)<br/>mm</b> |
|---|---|---|--|
| Aosta - Piazza Plouves 580 m. slm                 | 23,1  | 12,9  | 0,0  |
| Ayas - Champoluc 1566 m. slm                      | 15,8  | 6,5   | 0,0  |
| Champorcher - Petit-Mont-Blanc 1640 m. slm        | 12,3  | 7,2   | 0,0  |
| Cogne - Gimillan 1785 m. slm                      | 15,4  | 4,5   | 0,0  |
| Courmayeur - Dolonne 1200 m. slm                  | 18,2  | 8,3   | 0,0  |
| Donnas - Clapey 341 m. slm                        | 22,8  | 14,5  | 0,0  |
| Etroubles - Chevière 1339 m. slm                  | 16,3  | 7,7   | 0,0  |
| Gressoney-Saint-Jean - Bieltschocke 1370 m. slm   | 15,9  | 8,0   | 0,0  |
| La Thuile - Les Granges 1637 m. slm               | 14,9  | 4,8   | 0,0  |
| Morgex - Capoluogo 938 m. slm                     | 20,2  | 8,3   | 0,0  |
| Nus - Saint-Barthélemy - Osservatorio 1675 m. slm | 14,0  | 6,8   | 0,0  |
| Rhêmes-Notre-Dame - Chaudanne 1794 m. slm         | 14,2  | 2,6   | 0,0  |
| Saint-Christophe - Aeroporto 545 m. slm           | 25,2  | 10,4  | 0,0  |
| Saint-Vincent - Terme 626 m. slm                  | -   | -   | -  |
| Valgrisenche - Menthieu 1859 m. slm               | 13,2  | 3,8   | 0,0  |
| Valsavarenche - Pont 1951 m. slm                  | 13,7  | 2,5   | 0,0  |
| Valtournenche - Breuil Cervinia 1998 m. slm       | 12,9  | 3,3   | 0,0  |
| Verrès - Capoluogo 375 m. slm                     | 22,6  | 12,0  | 0,0  |
| Villeneuve - S.R. Saint-Nicolas 839 m. slm        | 21,8  | 11,4  | 0,0  |

*(I dati riportati sono pubblicati con procedura automatica, non risultano pertanto validati)*