











## SITUAZIONE SINOTTICA

Un'estesa area depressionaria, poco attiva e profonda, abbraccia praticamente tutta l'Europa centro-occidentale. Si prevede l'ingresso di impulsi di aria fredda dai quadranti orientali anche nel cielo valdostano, con probabilità di nuvolosità medio-bassa mattutina nelle valli e temperature in calo probabilmente fino a giovedì quando, isolandosi in un minimo tra Francia e Spagna, la depressione potrà annuvolare in misura più sensibile il cielo.

|  |   |    |  |
|--|---|----|--|
|  <p>mattino</p>    | <b>domenica 27 settembre 2015</b>   |    | attendibilità: ★★☆☆                      |
|  | <p>Nuvolosità medio-bassa tendente a dissolversi gradualmente. Velature in alta quota.<br/> <b>Venti:</b> 3000 m deboli da NW, in rotazione da NE in serata; brezze nelle valli.<br/> <b>Temperature:</b> senza variazioni di rilievo.<br/>           Zero termico: 3300 m; T 1500: 15 °C; T 3000: 3 °C (valori nella libera atmosfera).<br/> <b>Pressione:</b> in aumento.</p> |    |  |
|  <p>pomeriggio</p> | Temperature: <i>montagna (max)</i>  | ◀▶ | <b>Segnalazioni:</b> nulla da segnalare. |
|  | Temperature: <i>valli (max)</i>   | ◀▶ |  |

|  |  |     |  |
|--|--|-----|--|
|  <p>mattino</p>    | <b>lunedì 28 settembre 2015</b>  |     | attendibilità: ★★☆☆                      |
|  | <p>Nuvolosità medio-bassa nelle valli spezzata da schiarite anche ampie, in particolare nelle ore centrali e nella valle principale. Soleggiato o velato in quota. Non si esclude qualche debole rovescio sul SE.<br/> <b>Venti:</b> 3000 m deboli o moderati dai quadranti NE, in rotazione da SE in serata; brezze nelle valli.<br/> <b>Temperature:</b> in forte calo, più sensibile in quota e dalla sera.<br/>           Zero termico: 2800 » 2300 m; T 1500: 5 » 13 °C; T 3000: -1 » -4 °C (valori nella libera atmosfera).<br/> <b>Pressione:</b> in aumento.</p> |     |  |
|  <p>pomeriggio</p> | Temperature: <i>montagna (min max)</i>   | ▼ ▼ | <b>Segnalazioni:</b> nulla da segnalare. |
|  | Temperature: <i>valli (min max)</i>  | ▼ ▼ |  |

|  |   |     |                     |
|--|---|-----|---------------------|
|  <p>mattino</p>    | <b>martedì 29 settembre 2015</b>  |     | attendibilità: ★★☆☆ |
|  | <p>Abbastanza nuvoloso con qualche schiarita; non si esclude qualche debole e isolata precipitazione sul SE.<br/> <b>Venti:</b> 3000 m moderati o forti da SE; brezze nelle valli.<br/> <b>Temperature:</b> ancora in calo, più sensibile in quota.<br/>           Zero termico: 2000 / 2500 m (valori nella libera atmosfera).<br/> <b>Pressione:</b> in calo.</p> |     |                     |
|  <p>pomeriggio</p> | Temperature: <i>montagna (min max)</i>  | ▼ ▼ |                     |
|  | Temperature: <i>valli (min max)</i>   | ▼ ▼ |                     |

|  |   |   |   |   |
|--|---|---|---|---|
| <b>tendenza successiva</b>   |   |   |   | attendibilità: ★☆☆☆   |
|  |  |  |  | Schiarite più ampie mercoledì, possibili deboli precipitazioni venerdì. |
| mer 30 set   | gio 1 ott   | ven 2 ott   | sab 3 ott   |   |

| <b>27/09/2015</b>                                 | <b>Temperatura Max<br/>di ieri<br/>(ore 12-18)<br/>°C</b> | <b>Temperatura Min<br/>di oggi<br/>(ore 00-08)<br/>°C</b> | <b>Precipitazioni<br/>ultime 24 ore<br/>(ore 08-08)<br/>mm</b> |
|---|---|---|--|
| Aosta - Piazza Plouves 580 m. slm                 | 22.4  | 12.4  | 0.0  |
| Ayas - Champoluc 1566 m. slm                      | 15.8  | 4.4   | 0.0  |
| Champorcher - Petit-Mont-Blanc 1640 m. slm        | 11.9  | 7.2   | 0.0  |
| Cogne - Gimillan 1785 m. slm                      | 14.8  | 4.1   | 0.0  |
| Courmayeur - Dolonne 1200 m. slm                  | 17.3  | 9.6   | 0.0  |
| Donnas - Clapey 341 m. slm                        | 22.5  | 14.2  | 0.0  |
| Etroubles - Chevière 1339 m. slm                  | 15.7  | 8.0   | 0.0  |
| Gressoney-Saint-Jean - Bieltschocke 1370 m. slm   | 15.2  | 7.8   | 0.0  |
| La Thuile - Les Granges 1637 m. slm               | 16.1  | 5.7   | 0.0  |
| Morgex - Capoluogo 938 m. slm                     | 18.9  | 8.9   | 0.0  |
| Nus - Saint-Barthélemy - Osservatorio 1675 m. slm | 13.6  | 6.1   | 0.0  |
| Rhêmes-Notre-Dame - Chaudanne 1794 m. slm         | 14.3  | 2.5   | 0.0  |
| Saint-Christophe - Aeroporto 545 m. slm           | 24.7  | 9.8   | 0.0  |
| Saint-Vincent - Terme 626 m. slm                  | 20.9  | 11.6  | 0.0  |
| Valgrisenche - Menthieu 1859 m. slm               | 15.4  | 4.2   | 0.0  |
| Valsavarenche - Pont 1951 m. slm                  | 13.6  | 1.9   | 0.0  |
| Valtournenche - Breuil Cervinia 1998 m. slm       | 12.6  | 1.7   | 0.0  |
| Verrès - Capoluogo 375 m. slm                     | 21.9  | 13.2  | 0.0  |
| Villeneuve - S.R. Saint-Nicolas 839 m. slm        | 21.1  | 11.3  | 0.0  |

*(I dati riportati sono pubblicati con procedura automatica, non risultano pertanto validati)*