








SITUAZIONE SINOTTICA

La complessa interazione tra una blanda ed estesa area depressionaria in quota sull'Europa centrale - alimentata da impulsi freddi in arrivo dalla Scandinavia - e un anticiclone mobile su Irlanda e Gran Bretagna condizioneranno il tempo per questa settimana, con flussi umidi nei bassi strati che favoriranno in genere nuvolosità nelle valli al mattino, e cali termici a tratti - in particolare il primo si farà sentire fino a domani - e cielo soleggiato in quota. Mercoledì si riprenderà l'alta pressione, con aria più calda, ma giovedì un nuovo impulso freddo porterà condizioni debolmente perturbate fino alla prima parte di sabato. In seguito sembra migliorare.

 <p>mattino</p>		lunedì 28 settembre 2015		attendibilità: ★★☆☆	
 <p>pomeriggio</p>		<p>Nuvolosità medio-bassa nelle valli in graduale dissipazione per schiarite anche ampie, in particolare dalle ore e nella valle centrali. Cielo soleggiato o velato in quota. Possibile qualche debole rovescio per cumuli in sviluppo sui rilievi dal pomeriggio.</p> <p>Venti: 3000 m deboli dai quadranti di NE, in rotazione da SE in serata; a regime di brezze nelle valli.</p> <p>Temperature: in calo lieve, più deciso in quota e dalla sera.</p> <p>Zero termico: 3100 m; T 1500: 11 °C; T 3000: 2 °C (valori nella libera atmosfera).</p> <p>Pressione: in lieve aumento dal pomeriggio.</p>			
		Temperature: <i>montagna (max)</i>	▼	Segnalazioni: nulla da segnalare.	
		Temperature: <i>valli (max)</i>	▼		

 <p>mattino</p>		martedì 29 settembre 2015		attendibilità: ★★☆☆	
 <p>pomeriggio</p>		<p>Inizialmente abbastanza nuvoloso nelle valli con schiarite a partire dalle ore più calde, fredda giornata soleggiata in alta montagna. Basso rischio di qualche isolata e debole precipitazione per cumuli in sviluppo sui rilievi.</p> <p>Venti: 3000 m moderati o forti da SE; brezze nelle valli.</p> <p>Temperature: ancora in forte calo, più sensibile in quota.</p> <p>Zero termico: 2000 » 2500 m; T 1500: 4 » 8 °C; T 3000: -6 » -4 °C (valori nella libera atmosfera).</p> <p>Pressione: stabile.</p>			
		Temperature: <i>montagna (min max)</i>	▼ ▼	Segnalazioni: nulla da segnalare.	
		Temperature: <i>valli (min max)</i>	▼ ▼		

 <p>mattino</p>		mercoledì 30 settembre 2015		attendibilità: ★★☆☆	
 <p>pomeriggio</p>		<p>Soleggiato in quota. Probabile iniziale nuvolosità stratiforme nelle valli in attenuazione fino a cielo piuttosto soleggiato, e addensamenti più persistenti sui settori orientali con rischio di qualche fiocco di neve.</p> <p>Venti: 3000 m deboli da SE in rotazione da NE e rinforzo; brezze nelle valli.</p> <p>Temperature: in forte ripresa in quota.</p> <p>Zero termico: 2400 » 3000 m (valori nella libera atmosfera).</p> <p>Pressione: in calo.</p>			
		Temperature: <i>montagna (min max)</i>	▲ ▲		
		Temperature: <i>valli (min max)</i>	◄ ◄		

				tendenza successiva		attendibilità: ★☆☆☆
gio 1 ott	ven 2 ott	sab 3 ott	dom 4 ott	Più freddo giovedì e possibili precipitazioni venerdì, poi più sole.		

28/09/2015	Temperatura Max di ieri (ore 12-18) °C	Temperatura Min di oggi (ore 00-08) °C	Precipitazioni ultime 24 ore (ore 08-08) mm
Aosta - Piazza Plouves 580 m. slm	21.0	14.5	0.0
Ayas - Champoluc 1566 m. slm	14.5	6.7	0.0
Champorcher - Petit-Mont-Blanc 1640 m. slm	11.1	5.3	0.2
Cogne - Gimillan 1785 m. slm	13.8	5.2	0.0
Courmayeur - Dolonne 1200 m. slm	17.6	9.2	0.0
Donnas - Clapey 341 m. slm	18.6	14.7	0.0
Etroubles - Chevière 1339 m. slm	16.4	7.9	0.0
Gressoney-Saint-Jean - Bieltschocke 1370 m. slm	13.3	7.2	0.0
La Thuile - Les Granges 1637 m. slm	14.9	6.7	0.0
Morgex - Capoluogo 938 m. slm	19.2	11.2	0.0
Nus - Saint-Barthélemy - Osservatorio 1675 m. slm	13.7	6.7	0.0
Rhêmes-Notre-Dame - Chaudanne 1794 m. slm	12.8	5.4	0.0
Saint-Christophe - Aeroporto 545 m. slm	22.6	14.1	0.0
Saint-Vincent - Terme 626 m. slm	18.4	13.2	0.0
Valgrisenche - Menthieu 1859 m. slm	12.3	5.3	0.0
Valsavarenche - Pont 1951 m. slm	12.3	4.7	0.0
Valtournenche - Breuil Cervinia 1998 m. slm	11.4	2.5	0.2
Verrès - Capoluogo 375 m. slm	18.8	15.5	0.0
Villeneuve - S.R. Saint-Nicolas 839 m. slm	20.5	11.8	0.0

(I dati riportati sono pubblicati con procedura automatica, non risultano pertanto validati)