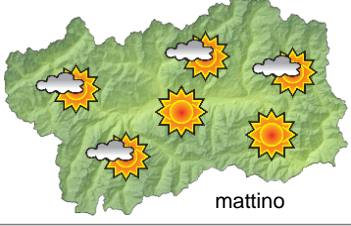


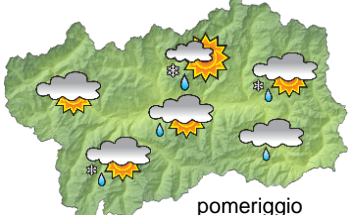








SITUAZIONE SINOTTICA

Diversamente da quanto previsto ieri, l'influsso dell'alta pressione al suolo - sull'Europa centro-settentrionale - nei confronti della Valle d'Aosta ha probabilmente subito una battuta d'arresto a causa dell'avvicinamento di una depressione dal Mediterraneo occidentale, cessando così l'afflusso di nuvolosità medio-bassa, e lasciando il cielo sgombro anche nelle valli. Nel contempo l'arrivo di un nuovo impulso in quota - freddo e secco - favorirà un nuovo calo termico in alta quota, mentre la citata depressione convoglierà già da stasera flussi più miti e umidi dai quadranti meridionali a quote inferiori, con precipitazioni a tratti anche intense e condizioni modestamente perturbate che sembrano voler perdurare fino a sabato/domenica. In seguito potrebbe rimontare temporaneamente l'alta pressione.

mercoledì 30 settembre 2015		attendibilità: ★★☆☆
 mattino	<p>Prevalentemente soleggiato con cumuli in sviluppo; nuvolosità in ulteriore addensamento dal pomeriggio, con precipitazioni dalla sera generalmente deboli e a partire dal SE, nevose inizialmente oltre circa 2000 m, in calo.</p> <p>Venti: 3000 m deboli da NE, in rotazione da SE e rinforzo in serata; brezze nelle valli.</p> <p>Temperature: in temporanea ripresa, poi in nuovo calo dalla serata.</p> <p>Zero termico: 2800 m; T 1500: 9 °C; T 3000: -1 °C (valori nella libera atmosfera).</p> <p>Pressione: in temporaneo deciso calo.</p>	
 pomeriggio	<p>Temperature: <i>montagna (max)</i> ▲</p>	<p>Segnalazioni: nulla da segnalare.</p>
	<p>Temperature: <i>valli (max)</i> ▲</p>	

giovedì 1 ottobre 2015		attendibilità: ★★☆☆
 mattino	<p>Inizialmente abbastanza soleggiato in quota, nuvoloso con possibili deboli precipitazioni residue in media montagna e nelle valli. Aumento della nuvolosità nel corso della giornata fino a cielo molto nuvoloso o coperto con precipitazioni pomeridiane/serali generalmente deboli e più continue sui settori ai confini piemontesi, neve oltre 1700 m. Possibili temporanee attenuazioni nel pomeriggio.</p> <p>Venti: 3000 m moderati da SE; generalmente deboli da SE nelle valli.</p> <p>Temperature: in calo.</p> <p>Zero termico: 1600 » 2700 m; T 1500: 0 » 8 °C; T 3000: -8 » -2 °C (valori nella libera atmosfera).</p> <p>Pressione: in calo.</p>	
 pomeriggio	<p>Temperature: <i>montagna (min max)</i> ▼ ▼</p>	<p>Segnalazioni: nulla da segnalare.</p>
	<p>Temperature: <i>valli (min max)</i> ▼ ▼</p>	

venerdì 2 ottobre 2015		attendibilità: ★☆☆☆
 mattino	<p>Cielo molto nuvoloso con precipitazioni abbastanza diffuse, generalmente deboli ma più intense sulle zone di confine piemontese - nevose oltre 2100/2400 m. Possibili schiarite temporanee nel pomeriggio.</p> <p>Venti: 3000 m forti da SE; localmente intensi da SE nelle valli.</p> <p>Temperature: in ripresa.</p> <p>Zero termico: 2800 » 3100 m (valori nella libera atmosfera).</p> <p>Pressione: ancora in lieve calo.</p>	
 pomeriggio	<p>Temperature: <i>montagna (min max)</i> ▲ ▲</p>	
	<p>Temperature: <i>valli (min max)</i> ▲ ▲</p>	

tendenza successiva				attendibilità: ★☆☆☆
 sab 3 ott	 dom 4 ott	 lun 5 ott	 mar 6 ott	<p>Graduale cessazione dei fenomeni tra sabato e domenica, lunedì cielo più soleggiato.</p>

30/09/2015	Temperatura Max di ieri (ore 12-18) °C	Temperatura Min di oggi (ore 00-08) °C	Precipitazioni ultime 24 ore (ore 08-08) mm
Aosta - Piazza Plouves 580 m. slm	14.9	6.6	0.0
Ayas - Champoluc 1566 m. slm	6.3	-0.2	0.0
Champorcher - Petit-Mont-Blanc 1640 m. slm	7.0	2.0	0.2
Cogne - Gimillan 1785 m. slm	5.6	-0.9	0.0
Courmayeur - Dolonne 1200 m. slm	8.5	1.9	0.0
Donnas - Clapey 341 m. slm	15.5	9.1	11.0
Etroubles - Chevière 1339 m. slm	7.5	1.5	0.0
Gressoney-Saint-Jean - Bieltschocke 1370 m. slm	8.2	-	-
La Thuile - Les Granges 1637 m. slm	4.4	-0.7	0.0
Morgex - Capoluogo 938 m. slm	10.7	1.4	0.0
Nus - Saint-Barthélemy - Osservatorio 1675 m. slm	6.0	0.8	0.0
Rhêmes-Notre-Dame - Chaudanne 1794 m. slm	3.6	-1.8	2.2
Saint-Christophe - Aeroporto 545 m. slm	16.4	3.6	0.0
Saint-Vincent - Terme 626 m. slm	13.5	5.9	0.0
Valgrisenche - Menthieu 1859 m. slm	3.1	-0.9	0.0
Valsavarenche - Pont 1951 m. slm	3.5	-2.2	0.2
Valtournenche - Breuil Cervinia 1998 m. slm	3.2	-1.1	0.0
Verrès - Capoluogo 375 m. slm	15.2	6.9	0.0
Villeneuve - S.R. Saint-Nicolas 839 m. slm	14.0	5.6	0.0

(I dati riportati sono pubblicati con procedura automatica, non risultano pertanto validati)