











SITUAZIONE SINOTTICA

Un campo anticiclonico con correnti occidentali in quota favorisce tempo in prevalenza soleggiato sulla Valle d'Aosta. Giovedì una saccatura si avvicinerà alle Alpi: il transito del fronte freddo è atteso sulla nostra regione tra la sera e la notte, con rovesci e temporali e un marcato calo termico. In seguito dovrebbero ripristinarsi condizioni anticicloniche.

martedì 2 agosto 2016		attendibilità: ★★☆☆
 <p>mattino</p>	<p>Abbastanza soleggiato, con presenza di nubi alte e qualche addensamento più frequente nel pomeriggio.</p> <p>Venti: 3000 m deboli o moderati nord-occidentali; foehn nelle valli superiori, brezze altrove.</p> <p>Temperature: in lieve aumento.</p> <p>Zero termico: 4200 m; T 1500: 22 °C; T 3000: 9 °C (valori nella libera atmosfera).</p> <p>Pressione: stazionaria.</p>	
 <p>pomeriggio</p>	<p>Temperature: <i>montagna (max)</i> ▲</p>	<p>Segnalazioni: nulla da segnalare.</p>
	<p>Temperature: <i>valli (max)</i> ▲</p>	

mercoledì 3 agosto 2016		attendibilità: ★★☆☆
 <p>mattino</p>	<p>Soleggiato, con cumuli pomeridiani in particolare nel settore sud-orientale.</p> <p>Venti: 3000 m da deboli a moderati occidentali; episodi di foehn nelle valli superiori, brezze altrove.</p> <p>Temperature: in lieve aumento.</p> <p>Zero termico: 4000 » 4500 m; T 1500: 12 » 24 °C; T 3000: 5 » 11 °C (valori nella libera atmosfera).</p> <p>Pressione: stazionaria.</p>	
 <p>pomeriggio</p>	<p>Temperature: <i>montagna (min max)</i> ▲ ▲</p>	<p>Segnalazioni: nulla da segnalare.</p>
	<p>Temperature: <i>valli (min max)</i> ▲ ▲</p>	

giovedì 4 agosto 2016		attendibilità: ★★☆☆
 <p>mattino</p>	<p>In prevalenza soleggiato, con aumento della nuvolosità dal pomeriggio e rovesci o temporali in serata.</p> <p>Venti: 3000 m deboli o moderati occidentali, in rinforzo e rotazione da SW; episodi di foehn nelle valli superiori, brezze altrove.</p> <p>Temperature: in calo in serata.</p> <p>Zero termico: 4000 » 4300 m (valori nella libera atmosfera).</p> <p>Pressione: in calo.</p>	
 <p>pomeriggio</p>	<p>Temperature: <i>montagna (min max)</i> ◀ ▶</p>	
	<p>Temperature: <i>valli (min max)</i> ◀ ▶</p>	

tendenza successiva				attendibilità: ★★☆☆
 <p>ven 5 ago</p>	 <p>sab 6 ago</p>	 <p>dom 7 ago</p>	 <p>lun 8 ago</p>	<p>Venerdì rovesci poi schiarite, più fresco, poi in prevalenza soleggiato con temperature in graduale aumento.</p>

02/08/2016	Temperatura Max di ieri (ore 12-18) °C	Temperatura Min di oggi (ore 00-08) °C	Precipitazioni ultime 24 ore (ore 08-08) mm
Aosta - Piazza Plouves 580 m. slm	31.0	16.2	0.0
Ayas - Champoluc 1566 m. slm	21.2	9.7	0.0
Champorcher - Petit-Mont-Blanc 1640 m. slm	19.6	12.0	0.0
Cogne - Gimillan 1785 m. slm	21.0	8.8	0.2
Courmayeur - Dolonne 1200 m. slm	23.5	10.7	0.0
Donnas - Clapey 341 m. slm	28.1	19.9	0.0
Etroubles - Chevière 1339 m. slm	22.1	10.3	0.0
Gressoney-Saint-Jean - Bieltschocke 1370 m. slm	22.1	12.2	0.0
La Thuile - Les Granges 1637 m. slm	18.9	9.0	0.0
Morgex - Capoluogo 938 m. slm	25.9	11.3	0.0
Nus - Saint-Barthélemy - Osservatorio 1675 m. slm	20.9	10.6	0.0
Rhêmes-Notre-Dame - Chaudanne 1794 m. slm	19.6	6.4	0.0
Saint-Christophe - Aeroporto 545 m. slm	34.5	13.7	0.0
Saint-Vincent - Terme 626 m. slm	29.6	16.4	0.0
Valgrisenche - Menthieu 1859 m. slm	17.7	8.3	0.0
Valsavarenche - Pont 1951 m. slm	18.3	6.5	0.0
Valtournenche - Breuil Cervinia 1998 m. slm	18.7	7.7	0.0
Verrès - Capoluogo 375 m. slm	30.0	18.6	0.0
Villeneuve - S.R. Saint-Nicolas 839 m. slm	28.6	15.8	0.0

(I dati riportati sono pubblicati con procedura automatica, non risultano pertanto validati)