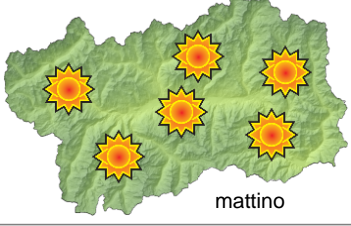

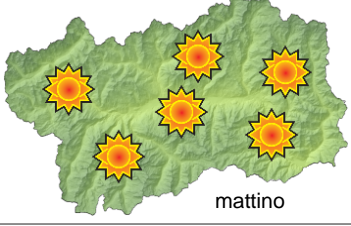









## SITUAZIONE SINOTTICA

L'anticiclone sul medio Atlantico si riappropria dell'Europa centrale, spostando verso il Sud Italia un minimo depressionario chiuso responsabile delle attuali piogge in centro Italia, e andando a creare una fascia di alta pressione dalle coste atlantiche fino all'Est europeo. Da oggi a lunedì si prevedono pertanto giornate quasi serene con temperature estive. Martedì segna l'approfondimento di una nuova saccatura che porterà rovesci, ma si tornerà gradualmente al bel tempo da mercoledì.

|  |  |   |    |  |  |
|--|--|---|----|--|--|
|  <p>mattino</p>      |  | <b>sabato 6 agosto 2016</b>   |    | attendibilità: ★★★★★                     |  |
|  <p>pomeriggio</p>  |  | Sereno o poco nuvoloso per qualche cumulo sui rilievi e qualche velatura a tratti.<br><b>Venti:</b> 3000 m moderati settentrionali in attenuazione; foehn nelle valli superiori, brezze in media e bassa valle.<br><b>Temperature:</b> in aumento.<br>Zero termico: 4300 m; T 1500: 21 °C; T 3000: 9 °C (valori nella libera atmosfera).<br><b>Pressione:</b> in aumento.   |    |  |  |
|  |  | Temperature: <i>montagna (max)</i>  | ▲  | <b>Segnalazioni:</b> nulla da segnalare. |  |
|  |  | Temperature: <i>valli (max)</i>   | ▲  |  |  |
|  <p>mattino</p>    |  | <b>domenica 7 agosto 2016</b>   |    | attendibilità: ★★★★★                     |  |
|  <p>pomeriggio</p> |  | Sereno con qualche velatura mattutina.<br><b>Venti:</b> 3000 m deboli settentrionali; brezze nelle valli con episodi di foehn in quelle superiori.<br><b>Temperature:</b> in aumento.<br>Zero termico: 3500 » 4400 m; T 1500: 10 » 23 °C; T 3000: 2 » 11 °C (valori nella libera atmosfera).<br><b>Pressione:</b> pressoché stazionaria.  |    |  |  |
|  |  | Temperature: <i>montagna (min max)</i>  | ◄◄ | <b>Segnalazioni:</b> nulla da segnalare. |  |
|  |  | Temperature: <i>valli (min max)</i>   | ◄◄ |  |  |
|  <p>mattino</p>    |  | <b>lunedì 8 agosto 2016</b>   |    | attendibilità: ★★★★★                     |  |
|  <p>pomeriggio</p> |  | Soleggiato con qualche velatura dalla seconda parte della giornata, e qualche addensamento in serata che porterà isolati rovesci.<br><b>Venti:</b> 3000 m deboli settentrionali in rotazione da NW; brezze nelle valli con episodi di foehn in quelle superiori.<br><b>Temperature:</b> ancora in lieve rialzo.<br>Zero termico: 3900 » 4400 m (valori nella libera atmosfera).<br><b>Pressione:</b> in calo lieve. |    |  |  |
|  |  | Temperature: <i>montagna (min max)</i>  | ▲  | ◄  |  |
|  |  | Temperature: <i>valli (min max)</i>   | ▲  | ▲  |  |

|   |   |   |   |   |  |
|---|---|---|---|---|--|
| <b>tendenza successiva</b>  |   |   |   | attendibilità: ★★★★★  |  |
|  <p>mar 9 ago</p> |  <p>mer 10 ago</p> |  <p>gio 11 ago</p> |  <p>ven 12 ago</p> | Martedì peggioramento nel corso della giornata con rovesci che termineranno mercoledì, poi nuovamente soleggiato e graduale rialzo termico. |  |

| <b>06/08/2016</b>                                 | <b>Temperatura Max<br/>di ieri<br/>(ore 12-18)<br/>°C</b> | <b>Temperatura Min<br/>di oggi<br/>(ore 00-08)<br/>°C</b> | <b>Precipitazioni<br/>ultime 24 ore<br/>(ore 08-08)<br/>mm</b> |
|---|---|---|--|
| Aosta - Piazza Plouves 580 m. slm                 | 24.4  | 15.3  | -  |
| Ayas - Champoluc 1566 m. slm                      | 16.9  | 3.4   | 0.2  |
| Champorcher - Petit-Mont-Blanc 1640 m. slm        | 18.5  | 7.5   | 0.0  |
| Cogne - Gimillan 1785 m. slm                      | 14.6  | 4.7   | 0.0  |
| Courmayeur - Dolonne 1200 m. slm                  | 17.4  | 10.0  | 0.6  |
| Donnas - Clapey 341 m. slm                        | 24.6  | 18.6  | 0.0  |
| Etroubles - Chevière 1339 m. slm                  | 15.0  | 11.3  | 0.0  |
| Gressoney-Saint-Jean - Bieltschocke 1370 m. slm   | 19.2  | 6.2   | 0.0  |
| La Thuile - Les Granges 1637 m. slm               | 13.5  | 6.4   | 0.2  |
| Morgex - Capoluogo 938 m. slm                     | 20.4  | 12.1  | 0.0  |
| Nus - Saint-Barthélemy - Osservatorio 1675 m. slm | 16.3  | 7.7   | 0.0  |
| Rhêmes-Notre-Dame - Chaudanne 1794 m. slm         | 12.6  | 2.6   | 2.4  |
| Saint-Christophe - Aeroporto 545 m. slm           | 26.6  | 14.1  | 0.0  |
| Saint-Vincent - Terme 626 m. slm                  | 25.7  | 14.1  | 0.0  |
| Valgrisenche - Menthieu 1859 m. slm               | 10.6  | 5.8   | 1.6  |
| Valsavarenche - Pont 1951 m. slm                  | 12.6  | 3.0   | 0.8  |
| Valtournenche - Breuil Cervinia 1998 m. slm       | 12.8  | 2.7   | 3.2  |
| Verrès - Capoluogo 375 m. slm                     | 28.7  | 15.0  | 0.0  |
| Villeneuve - S.R. Saint-Nicolas 839 m. slm        | 22.8  | 14.9  | 0.2  |

*(I dati riportati sono pubblicati con procedura automatica, non risultano pertanto validati)*