


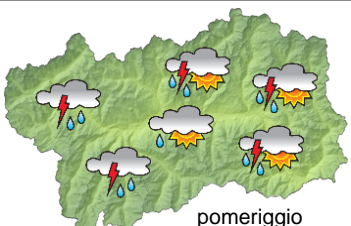








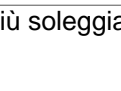
SITUAZIONE SINOTTICA

L'influenza dell'anticiclone delle Azzorre sulla nostra regione si affievolisce temporaneamente per l'incursione di un'onda depressionaria in transito sull'Europa: ad una bella giornata soleggiata seguirà un aumento della nuvolosità serale, che porterà rovesci e temporali, più probabili sui rilievi, per i fronti perturbati di passaggio nei due giorni a seguire. Da giovedì, probabilmente il giorno più freddo, tornerà il bel tempo e, più gradualmente, il caldo.

| | | | | | |
|--|--|--|---|--|--|
|  <p>mattino</p> | | lunedì 8 agosto 2016 | | attendibilità: ★★★ | |
|  <p>pomeriggio</p> | | Soleggiato con velature fini ed estese dalla seconda parte della giornata, e con qualche cumulo in sviluppo. Venti: 3000 m deboli settentrionali in rotazione da NW; brezze nelle valli con episodi di foehn in quelle superiori. Temperature: ancora in lieve rialzo tranne le massime in quota. Zero termico: 4300 m; T 1500: 23 °C; T 3000: 10 °C (valori nella libera atmosfera). Pressione: in calo lieve. | | | |
| | | Temperature: <i>montagna (max)</i> | ▼ | Segnalazioni: nulla da segnalare. | |
| | | Temperature: <i>valli (max)</i> | ▲ | | |

| | | | | | |
|--|--|---|---|--------------------|---|
|  <p>mattino</p> | | martedì 9 agosto 2016 | | attendibilità: ★★★ | |
|  <p>pomeriggio</p> | | Sempre più nuvoloso con rovesci o temporali sparsi a partire dalla mattinata che tenderanno a diffondersi. Possibili temporanee attenuazioni, più durature dalla tarda serata. Venti: 3000 m fino a forti da W, in indebolimento e rotazione da NW; foehn in sviluppo nelle valli, raffiche nei temporali. Temperature: in calo, più deciso in quota. Zero termico: 3500 / 3000 m; T 1500: 10 » 18 °C; T 3000: 5 / 0 °C (valori nella libera atmosfera). Pressione: in calo. | | | |
| | | Temperature: <i>montagna (min max)</i> | ▼ | ▼ | Segnalazioni: rovesci e temporali diffusi con raffiche di vento. |
| | | Temperature: <i>valli (min max)</i> | ▼ | ▼ | |

| | | | | | |
|--|--|--|---|--------------------|--|
|  <p>mattino</p> | | mercoledì 10 agosto 2016 | | attendibilità: ★★★ | |
|  <p>pomeriggio</p> | | Nuvolosità residua sui rilievi, in particolare quelli di confine, in graduale dissolvimento, e cumuli in sviluppo sui settori SE; non si escludono locali rovesci. Venti: 3000 m deboli da NW; foehn nelle valli, brezze in bassa valle. Temperature: in ulteriore calo, attenuato nei fondovalle a foehn. Zero termico: 2700 / 3300 m (valori nella libera atmosfera). Pressione: pressoché stazionaria. | | | |
| | | Temperature: <i>montagna (min max)</i> | ▼ | ▼ | |
| | | Temperature: <i>valli (min max)</i> | ▼ | ▼ | |

| | | | | | | | |
|---|------------|------------|------------|---|--|--------------------|--|
|  | | | | tendenza successiva | | attendibilità: ★★★ | |
|  | | | | Più soleggiato e freddo giovedì, poi graduale rialzo termico. | | | |
|  | | | | | | | |
|  | | | | | | | |
|  | | | | | | | |
| gio 11 ago | ven 12 ago | sab 13 ago | dom 14 ago | | | | |

| 08/08/2016 | Temperatura Max di ieri (ore 12-18) °C | Temperatura Min di oggi (ore 00-08) °C | Precipitazioni ultime 24 ore (ore 08-08) mm |
|---|---|---|--|
| Aosta - Piazza Plouves 580 m. slm | 29.4 | 15.3 | 0.0 |
| Ayas - Champoluc 1566 m. slm | 20.9 | 7.4 | 0.0 |
| Champorcher - Petit-Mont-Blanc 1640 m. slm | 17.3 | 12.3 | 0.0 |
| Cogne - Gimillan 1785 m. slm | 21.4 | 10.2 | 0.0 |
| Courmayeur - Dolonne 1200 m. slm | 26.0 | 11.2 | 0.0 |
| Donnas - Clapey 341 m. slm | 26.7 | 17.5 | 0.0 |
| Etroubles - Chevière 1339 m. slm | 23.6 | 10.4 | 0.0 |
| Gressoney-Saint-Jean - Bieltschocke 1370 m. slm | 20.7 | 8.9 | 0.0 |
| La Thuile - Les Granges 1637 m. slm | 22.3 | 11.1 | 0.0 |
| Morgex - Capoluogo 938 m. slm | 27.1 | 11.4 | 0.0 |
| Nus - Saint-Barthélemy - Osservatorio 1675 m. slm | 20.3 | 11.3 | 0.0 |
| Rhêmes-Notre-Dame - Chaudanne 1794 m. slm | 19.7 | 6.8 | 0.0 |
| Saint-Christophe - Aeroporto 545 m. slm | 31.6 | 13.1 | 0.0 |
| Saint-Vincent - Terme 626 m. slm | 27.6 | 14.6 | 0.0 |
| Valgrisenche - Menthieu 1859 m. slm | 19.8 | 10.2 | 0.0 |
| Valsavarenche - Pont 1951 m. slm | 19.8 | 7.8 | 0.0 |
| Valtournenche - Breuil Cervinia 1998 m. slm | 18.8 | 7.4 | 0.0 |
| Verrès - Capoluogo 375 m. slm | 27.2 | 14.8 | 0.0 |
| Villeneuve - S.R. Saint-Nicolas 839 m. slm | 28.4 | 15.1 | 0.0 |

(I dati riportati sono pubblicati con procedura automatica, non risultano pertanto validati)