











SITUAZIONE SINOTTICA

L'espansione di un promontorio anticiclonico atlantico verso l'Europa centrale favorisce condizioni stabili con giornate prevalentemente soleggiate e sempre più calde.

 <p>mattino</p>	giovedì 11 agosto 2016		attendibilità: ★★ ★
	<p>Soleggiato o debolmente velato con qualche cumulo pomeridiano sui rilievi, specialmente nel SE. Venti: 3000 m da NW deboli o moderati; episodi di foehn nelle vallate superiori, brezze altrove. Temperature: in lieve rialzo. Zero termico: 3500 m; T 1500: 18 °C; T 3000: 3 °C (valori nella libera atmosfera). Pressione: in lieve aumento.</p>		
 <p>pomeriggio</p>	Temperature: <i>montagna (max)</i>	▲	Segnalazioni: nulla da segnalare.
	Temperature: <i>valli (max)</i>	▲	

 <p>mattino</p>	venerdì 12 agosto 2016		attendibilità: ★★ ★
	<p>Prevalentemente soleggiato con qualche velatura mattutina, e debole attività cumuliforme pomeridiana sui rilievi, specialmente quelli di SE. Venti: 3000 m moderati da NW; brezze nelle valli con qualche episodio di foehn in quelle superiori. Temperature: in rialzo. Zero termico: 3200 » 4200 m; T 1500: 6 » 22 °C; T 3000: 0 » 6 °C (valori nella libera atmosfera). Pressione: in lieve calo.</p>		
 <p>pomeriggio</p>	Temperature: <i>montagna (min max)</i>	▲ ▲	Segnalazioni: nulla da segnalare.
	Temperature: <i>valli (min max)</i>	▲ ▲	

 <p>mattino</p>	sabato 13 agosto 2016		attendibilità: ★★ ★
	<p>Prevalentemente soleggiato con cumuli in sviluppo, specialmente a SE. Venti: 3000 m deboli da NW; brezze nelle valli. Temperature: ancora in aumento. Zero termico: 3700 » 4400 m (valori nella libera atmosfera). Pressione: stazionaria.</p>		
 <p>pomeriggio</p>	Temperature: <i>montagna (min max)</i>	▲ ▲	
	Temperature: <i>valli (min max)</i>	▲ ▲	

tendenza successiva				attendibilità: ★★ ★
<p>Prevalentemente soleggiato, nubi in aumento dalla seconda parte di mercoledì.</p>				
 <p>dom 14 ago</p>	 <p>lun 15 ago</p>	 <p>mar 16 ago</p>	 <p>mer 17 ago</p>	

11/08/2016	Temperatura Max di ieri (ore 12-18) °C	Temperatura Min di oggi (ore 00-08) °C	Precipitazioni ultime 24 ore (ore 08-08) mm
Aosta - Piazza Plouves 580 m. slm	25.1	14.0	0.0
Ayas - Champoluc 1566 m. slm	18.1	1.6	0.0
Champorcher - Petit-Mont-Blanc 1640 m. slm	17.3	5.8	0.0
Cogne - Gimillan 1785 m. slm	16.6	2.9	0.0
Courmayeur - Dolonne 1200 m. slm	18.8	9.0	0.0
Donnas - Clapey 341 m. slm	25.0	12.1	0.2
Etroubles - Chevière 1339 m. slm	16.6	7.6	0.0
Gressoney-Saint-Jean - Bieltschocke 1370 m. slm	18.9	4.2	0.0
La Thuile - Les Granges 1637 m. slm	14.1	4.0	0.2
Morgex - Capoluogo 938 m. slm	21.3	10.8	0.0
Nus - Saint-Barthélemy - Osservatorio 1675 m. slm	17.1	6.0	0.0
Rhêmes-Notre-Dame - Chaudanne 1794 m. slm	15.0	1.3	0.0
Saint-Christophe - Aeroporto 545 m. slm	28.8	13.3	0.0
Saint-Vincent - Terme 626 m. slm	27.1	12.6	0.0
Valgrisenche - Menthiu 1859 m. slm	13.1	3.6	0.0
Valsavarenche - Pont 1951 m. slm	13.9	1.2	0.0
Valtournenche - Breuil Cervinia 1998 m. slm	12.8	1.0	0.0
Verrès - Capoluogo 375 m. slm	26.9	12.5	0.0
Villeneuve - S.R. Saint-Nicolas 839 m. slm	24.5	12.8	0.0

(I dati riportati sono pubblicati con procedura automatica, non risultano pertanto validati)