











SITUAZIONE SINOTTICA

Condizioni anticicloniche favoriscono giornate soleggiate caratterizzate da temperature in graduale aumento, la prossima settimana un lieve cedimento dell'alta pressione potrà determinare una certa instabilità pomeridiana.

 <p>mattino</p>	sabato 13 agosto 2016		attendibilità: ★★ ★
	<p>Ben soleggiato con qualche cumulo pomeridiano in montagna. Venti: 3000 m N deboli; brezze nelle valli. Temperature: in aumento. Zero termico: 4200 m; T 1500: 23 °C; T 3000: 9 °C (valori nella libera atmosfera). Pressione: stazionaria.</p>		
 <p>pomeriggio</p>	Temperature: <i>montagna (max)</i>	▲	Segnalazioni: nulla da segnalare.
	Temperature: <i>valli (max)</i>	▲	

 <p>mattino</p>	domenica 14 agosto 2016		attendibilità: ★★ ★
	<p>Soleggiato con qualche cumulo pomeridiano in montagna. Venti: 3000 m W deboli; brezze nelle valli. Temperature: in lieve aumento nelle valli. Zero termico: 4000 » 4200 m; T 1500: 10 » 24 °C; T 3000: 6 » 9 °C (valori nella libera atmosfera). Pressione: pressoché stazionaria.</p>		
 <p>pomeriggio</p>	Temperature: <i>montagna (min max)</i>	◄ ◄	Segnalazioni: nulla da segnalare.
	Temperature: <i>valli (min max)</i>	▲ ▲	

 <p>mattino</p>	lunedì 15 agosto 2016		attendibilità: ★★ ★
	<p>Prevalentemente soleggiato con addensamenti cumuliformi pomeridiani. Venti: 3000 m W deboli; brezze nelle valli. Temperature: in lieve calo in montagna. Zero termico: 3900 » 4100 m (valori nella libera atmosfera). Pressione: in lieve calo.</p>		
 <p>pomeriggio</p>	Temperature: <i>montagna (min max)</i>	▼ ▼	
	Temperature: <i>valli (min max)</i>	◄ ◄	

tendenza successiva				attendibilità: ★★ ★
				<p>Fino a venerdì prevalentemente soleggiato con attività cumuliforme pomeridiana e rischio di qualche isolato rovescio.</p>
mar 16 ago	mer 17 ago	gio 18 ago	ven 19 ago	

13/08/2016	Temperatura Max di ieri (ore 12-18) °C	Temperatura Min di oggi (ore 00-08) °C	Precipitazioni ultime 24 ore (ore 08-08) mm
Aosta - Piazza Plouves 580 m. slm	27.2	14.0	0.0
Ayas - Champoluc 1566 m. slm	20.0	6.1	0.0
Champorcher - Petit-Mont-Blanc 1640 m. slm	15.7	11.7	0.0
Cogne - Gimillan 1785 m. slm	21.1	8.5	0.0
Courmayeur - Dolonne 1200 m. slm	25.3	10.4	0.0
Donnas - Clapey 341 m. slm	24.3	15.4	0.0
Etroubles - Chevière 1339 m. slm	22.8	9.8	0.0
Gressoney-Saint-Jean - Bieltschocke 1370 m. slm	19.0	7.2	0.0
La Thuile - Les Granges 1637 m. slm	20.9	8.8	0.0
Morgex - Capoluogo 938 m. slm	25.5	10.3	0.0
Nus - Saint-Barthélemy - Osservatorio 1675 m. slm	18.7	10.5	0.0
Rhêmes-Notre-Dame - Chaudanne 1794 m. slm	20.3	6.0	0.0
Saint-Christophe - Aeroporto 545 m. slm	29.1	11.6	0.0
Saint-Vincent - Terme 626 m. slm	25.6	13.1	0.0
Valgrisenche - Menthieu 1859 m. slm	21.9	8.5	0.0
Valsavarenche - Pont 1951 m. slm	19.2	6.7	0.0
Valtournenche - Breuil Cervinia 1998 m. slm	17.2	6.3	0.0
Verrès - Capoluogo 375 m. slm	25.4	13.3	0.0
Villeneuve - S.R. Saint-Nicolas 839 m. slm	26.8	14.3	0.0

(I dati riportati sono pubblicati con procedura automatica, non risultano pertanto validati)