








## SITUAZIONE SINOTTICA

L'alta pressione tende ad indebolirsi lievemente favorendo una certa instabilità del tempo che si manifesterà principalmente nelle ore pomeridiane e serali, dando vita ad addensamenti talvolta intensi con rischio di qualche rovescio o temporale.

 <p>mattino</p>		<b>martedì 16 agosto 2016</b>		attendibilità: ★★☆☆	
 <p>pomeriggio</p>		Piuttosto soleggiato con addensamenti cumuliformi in sviluppo, e possibili rovesci o temporali, generalmente locali, in particolare a SE. <b>Venti:</b> 3000 m deboli dai quadranti N; brezze nelle valli. <b>Temperature:</b> in lieve calo in montagna. Zero termico: 4100 m; T 1500: 23 °C; T 3000: 8 °C (valori nella libera atmosfera). <b>Pressione:</b> in calo.			
Temperature: <i>montagna (max)</i>		▼	<b>Segnalazioni:</b> nulla da segnalare.		
Temperature: <i>valli (max)</i>		◄			

 <p>mattino</p>		<b>mercoledì 17 agosto 2016</b>		attendibilità: ★★☆☆	
 <p>pomeriggio</p>		Soleggiato o velato con addensamenti cumuliformi in sviluppo, e con debole rischio di isolati rovesci. Foschie mattutine. <b>Venti:</b> 3000 m deboli da NW; brezze nelle valli. <b>Temperature:</b> senza variazioni significative. Zero termico: 3800 » 4000 m; T 1500: 10 » 22 °C; T 3000: 4 » 8 °C (valori nella libera atmosfera). <b>Pressione:</b> stazionaria.			
Temperature: <i>montagna (min max)</i>		◄	◄	<b>Segnalazioni:</b> nulla da segnalare.	
Temperature: <i>valli (min max)</i>		◄	◄		

 <p>mattino</p>		<b>giovedì 18 agosto 2016</b>		attendibilità: ★★☆☆	
 <p>pomeriggio</p>		Deciso sviluppo di addensamenti in un cielo inizialmente abbastanza soleggiato, con possibilità di rovesci o temporali sparsi. Possibili foschie mattutine. <b>Venti:</b> 3000 m deboli o moderati dai quadranti di WNW; brezze nelle valli, episodi di foehn in quelle superiori. <b>Temperature:</b> in lieve calo. Zero termico: 3500 » 4000 m (valori nella libera atmosfera). <b>Pressione:</b> pressoché stazionaria.			
Temperature: <i>montagna (min max)</i>		▼	▼		
Temperature: <i>valli (min max)</i>		▼	▼		

				<b>tendenza successiva</b>		attendibilità: ★★☆☆
ven 19 ago	sab 20 ago	dom 21 ago	lun 22 ago	Lieve peggioramento sabato in un periodo piuttosto soleggiato e stabile.		

<b>16/08/2016</b>	<b>Temperatura Max di ieri (ore 12-18) °C</b>	<b>Temperatura Min di oggi (ore 00-08) °C</b>	<b>Precipitazioni ultime 24 ore (ore 08-08) mm</b>
Aosta - Piazza Plouves 580 m. slm	31.1	18.3	0.0
Ayas - Champoluc 1566 m. slm	21.8	10.1	0.6
Champorcher - Petit-Mont-Blanc 1640 m. slm	19.8	13.5	8.0
Cogne - Gimillan 1785 m. slm	21.2	10.5	0.2
Courmayeur - Dolonne 1200 m. slm	27.7	14.0	0.0
Donnas - Clapey 341 m. slm	27.7	19.8	0.2
Etroubles - Chevière 1339 m. slm	24.1	12.6	1.4
Gressoney-Saint-Jean - Bieltschocke 1370 m. slm	22.8	11.3	1.2
La Thuile - Les Granges 1637 m. slm	23.6	11.3	0.0
Morgex - Capoluogo 938 m. slm	28.9	15.1	0.0
Nus - Saint-Barthélemy - Osservatorio 1675 m. slm	22.7	13.0	0.4
Rhêmes-Notre-Dame - Chaudanne 1794 m. slm	20.7	8.4	3.8
Saint-Christophe - Aeroporto 545 m. slm	33.5	16.7	0.0
Saint-Vincent - Terme 626 m. slm	28.7	17.9	0.0
Valgrisenche - Menthieu 1859 m. slm	22.6	10.2	0.0
Valsavarenche - Pont 1951 m. slm	20.2	8.9	0.2
Valtournenche - Breuil Cervinia 1998 m. slm	18.4	9.4	0.0
Verrès - Capoluogo 375 m. slm	27.8	17.6	5.2
Villeneuve - S.R. Saint-Nicolas 839 m. slm	30.8	17.8	0.0

*(I dati riportati sono pubblicati con procedura automatica, non risultano pertanto validati)*