
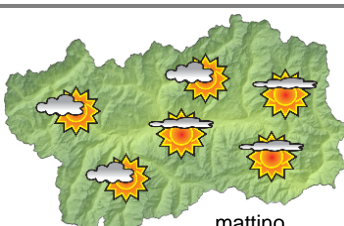
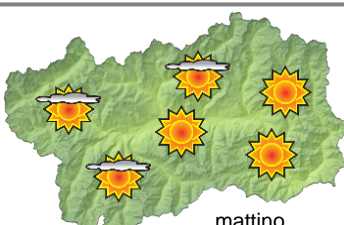






SITUAZIONE SINOTTICA

In un contesto con pressione barometrica generalmente livellata, la presenza di una certa instabilità atmosferica determina principalmente addensamenti pomeridiani talvolta intensi e rischio di qualche rovescio o temporale, un episodio di instabilità più marcata sembra delinearsi per sabato con il probabile passaggio di un fronte freddo a nord delle Alpi.

 <p>mattino</p>	<p style="text-align: right;">mercoledì 17 agosto 2016 attendibilità: ★★☆☆</p> <p>Soleggiato con addensamenti cumuliformi in sviluppo sui rilievi, debole rischio di isolati rovesci. Venti: 3000 m NW deboli; brezze nelle valli. Temperature: senza variazioni significative. Zero termico: 3900 m; T 1500: 21 °C; T 3000: 8 °C (valori nella libera atmosfera). Pressione: pressoché stazionaria.</p> <table border="1" style="width: 100%;"> <tr> <td style="width: 50%;">Temperature: <i>montagna (max)</i></td> <td style="width: 5%; text-align: center;">◀▶</td> <td style="width: 45%;">Segnalazioni: nulla da segnalare.</td> </tr> <tr> <td>Temperature: <i>valli (max)</i></td> <td style="text-align: center;">◀▶</td> <td></td> </tr> </table>	Temperature: <i>montagna (max)</i>	◀▶	Segnalazioni: nulla da segnalare.	Temperature: <i>valli (max)</i>	◀▶	
Temperature: <i>montagna (max)</i>	◀▶	Segnalazioni: nulla da segnalare.					
Temperature: <i>valli (max)</i>	◀▶						
 <p>pomeriggio</p>	<p style="text-align: right;">giovedì 18 agosto 2016 attendibilità: ★★☆☆</p> <p>Abbastanza soleggiato con cielo velato al mattino, poi nuvolosità cumuliforme in aumento, locali rovesci o temporali possibili. Venti: 3000 m WNW moderati; brezze nelle valli, episodi di foehn in quelle superiori. Temperature: massime in lieve calo. Zero termico: 3600 » 3900 m; T 1500: 11 » 20 °C; T 3000: 3 » 8 °C (valori nella libera atmosfera). Pressione: pressoché stazionaria.</p> <table border="1" style="width: 100%;"> <tr> <td style="width: 50%;">Temperature: <i>montagna (min max)</i></td> <td style="width: 5%; text-align: center;">◀▶</td> <td style="width: 45%;">Segnalazioni: nulla da segnalare.</td> </tr> <tr> <td>Temperature: <i>valli (min max)</i></td> <td style="text-align: center;">◀▶</td> <td></td> </tr> </table>	Temperature: <i>montagna (min max)</i>	◀▶	Segnalazioni: nulla da segnalare.	Temperature: <i>valli (min max)</i>	◀▶	
Temperature: <i>montagna (min max)</i>	◀▶	Segnalazioni: nulla da segnalare.					
Temperature: <i>valli (min max)</i>	◀▶						
 <p>mattino</p>	<p style="text-align: right;">venerdì 19 agosto 2016 attendibilità: ★★☆☆</p> <p>Inizialmente soleggiato, dal pomeriggio presenza di nubi alte gradualmente più spesse e cumuli in sviluppo sui rilievi. Venti: 3000 m W deboli; brezze nelle valli. Temperature: massime in rialzo, in particolare in montagna. Zero termico: 3800 » 4200 m (valori nella libera atmosfera). Pressione: pressoché stazionaria.</p> <table border="1" style="width: 100%;"> <tr> <td style="width: 50%;">Temperature: <i>montagna (min max)</i></td> <td style="width: 5%; text-align: center;">◀▶</td> <td style="width: 45%; text-align: center;">▲</td> </tr> <tr> <td>Temperature: <i>valli (min max)</i></td> <td style="text-align: center;">◀▶</td> <td style="text-align: center;">▲</td> </tr> </table>	Temperature: <i>montagna (min max)</i>	◀▶	▲	Temperature: <i>valli (min max)</i>	◀▶	▲
Temperature: <i>montagna (min max)</i>	◀▶	▲					
Temperature: <i>valli (min max)</i>	◀▶	▲					

 <p>sab 20 ago</p>	 <p>dom 21 ago</p>	 <p>lun 22 ago</p>	 <p>mar 23 ago</p>	<p style="text-align: right;">tendenza successiva attendibilità: ★★☆☆</p> <p>Sabato a tratti nuvoloso con rovesci o temporali probabili, rapido miglioramento domenica poi bello almeno fino a martedì.</p>
------------------------------------------------------------------------------------------------------	-------------------------------------------------------------------------------------------------------	-------------------------------------------------------------------------------------------------------	-------------------------------------------------------------------------------------------------------	-------------------------------------------------------------------------------------------------------------------------------------------------------------------------------------------------------------------------------------------------------

17/08/2016	Temperatura Max di ieri (ore 12-18) °C	Temperatura Min di oggi (ore 00-08) °C	Precipitazioni ultime 24 ore (ore 08-08) mm
Aosta - Piazza Plouves 580 m. slm	28.8	14.8	0.0
Ayas - Champoluc 1566 m. slm	20.6	6.6	10.6
Champorcher - Petit-Mont-Blanc 1640 m. slm	19.0	12.3	6.0
Cogne - Gimillan 1785 m. slm	22.9	9.9	0.4
Courmayeur - Dolonne 1200 m. slm	26.2	12.0	0.0
Donnas - Clapey 341 m. slm	26.8	18.1	8.4
Etroubles - Chevière 1339 m. slm	24.4	12.7	0.4
Gressoney-Saint-Jean - Bieltschocke 1370 m. slm	20.9	8.0	4.2
La Thuile - Les Granges 1637 m. slm	22.0	11.2	2.0
Morgex - Capoluogo 938 m. slm	26.6	11.7	0.6
Nus - Saint-Barthélemy - Osservatorio 1675 m. slm	19.7	12.3	0.0
Rhêmes-Notre-Dame - Chaudanne 1794 m. slm	20.5	6.6	0.2
Saint-Christophe - Aeroporto 545 m. slm	32.6	11.7	0.0
Saint-Vincent - Terme 626 m. slm	28.8	14.3	0.2
Valgrisenche - Menthieu 1859 m. slm	21.0	11.4	0.8
Valsavarenche - Pont 1951 m. slm	19.4	7.3	0.4
Valtournenche - Breuil Cervinia 1998 m. slm	16.8	7.0	13.0
Verrès - Capoluogo 375 m. slm	28.0	15.4	0.8
Villeneuve - S.R. Saint-Nicolas 839 m. slm	29.8	17.0	7.4

(I dati riportati sono pubblicati con procedura automatica, non risultano pertanto validati)