











SITUAZIONE SINOTTICA

L'espansione di un promontorio anticiclonico africano verso le Alpi favorirà ancora per i prossimi giorni giornate soleggiate e calde, caratterizzate da temperature minime abbastanza fresche e massime in aumento, specie in montagna.

 <p>mattino</p>		lunedì 22 agosto 2016		attendibilità: ★★☆☆
		<p>Sereno. Venti: 3000 m N moderati; foehn nelle valli in attenuazione, brezze in media e bassa valle. Temperature: in rialzo specie in montagna. Zero termico: 4500 m; T 1500: 22 °C; T 3000: 9 °C (valori nella libera atmosfera). Pressione: in lieve aumento.</p>		
 <p>pomeriggio</p>		Temperature: <i>montagna (max)</i>	▲	Segnalazioni: nulla da segnalare.
		Temperature: <i>valli (max)</i>	▲	

 <p>mattino</p>		martedì 23 agosto 2016		attendibilità: ★★☆☆
		<p>Sereno con qualche cumulo pomeridiano possibile, più probabile in bassa valle. Venti: 3000 m N da moderati a deboli; deboli settentrionali nelle valli superiori, brezze in media e bassa valle. Temperature: in rialzo. Zero termico: 4200 » 4700 m; T 1500: 11 » 25 °C; T 3000: 7 °C (valori nella libera atmosfera). Pressione: in lieve calo.</p>		
 <p>pomeriggio</p>		Temperature: <i>montagna (min max)</i>	▲ ▲	Segnalazioni: nulla da segnalare.
		Temperature: <i>valli (min max)</i>	▲ ▲	

 <p>mattino</p>		mercoledì 24 agosto 2016		attendibilità: ★★☆☆
		<p>Prevalentemente soleggiato con qualche cumulo pomeridiano. Venti: 3000 m N deboli; brezze nelle valli. Temperature: in lieve aumento, specie nelle valli. Zero termico: 4600 / 4800 m (valori nella libera atmosfera). Pressione: in lieve calo.</p>		
 <p>pomeriggio</p>		Temperature: <i>montagna (min max)</i>	▲ ▲	
		Temperature: <i>valli (min max)</i>	▲ ▲	

tendenza successiva				attendibilità: ★★☆☆
 gio 25 ago	 ven 26 ago	 sab 27 ago	 dom 28 ago	<p>Ancora prevalentemente soleggiato e caldo.</p>

22/08/2016	Temperatura Max di ieri (ore 12-18) °C	Temperatura Min di oggi (ore 00-08) °C	Precipitazioni ultime 24 ore (ore 08-08) mm
Aosta - Piazza Plouves 580 m. slm	29.7	13.1	0.0
Ayas - Champoluc 1566 m. slm	20.6	2.6	0.0
Champorcher - Petit-Mont-Blanc 1640 m. slm	19.4	8.4	0.0
Cogne - Gimillan 1785 m. slm	18.8	5.0	0.0
Courmayeur - Dolonne 1200 m. slm	22.1	7.6	0.0
Donnas - Clapey 341 m. slm	-	-	-
Etroubles - Chevière 1339 m. slm	19.8	7.1	0.0
Gressoney-Saint-Jean - Bieltschocke 1370 m. slm	22.0	4.8	0.0
La Thuile - Les Granges 1637 m. slm	15.8	7.4	0.0
Morgex - Capoluogo 938 m. slm	23.9	9.5	0.0
Nus - Saint-Barthélemy - Osservatorio 1675 m. slm	19.3	7.0	0.0
Rhêmes-Notre-Dame - Chaudanne 1794 m. slm	17.4	2.5	0.0
Saint-Christophe - Aeroporto 545 m. slm	30.7	10.1	0.0
Saint-Vincent - Terme 626 m. slm	28.7	12.5	0.0
Valgrisenche - Menthieu 1859 m. slm	14.7	6.2	0.0
Valsavarenche - Pont 1951 m. slm	18.1	3.9	0.0
Valtournenche - Breuil Cervinia 1998 m. slm	17.0	2.5	0.2
Verrès - Capoluogo 375 m. slm	29.9	12.4	0.2
Villeneuve - S.R. Saint-Nicolas 839 m. slm	26.2	12.2	0.0

(I dati riportati sono pubblicati con procedura automatica, non risultano pertanto validati)