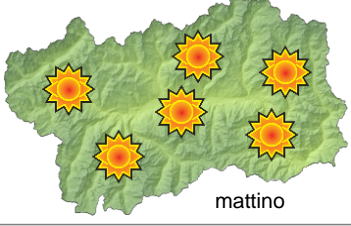

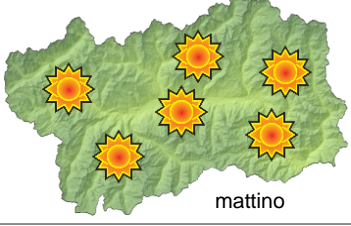









SITUAZIONE SINOTTICA

Un campo anticiclonico sull'Europa centrale favorisce tempo soleggiato e caldo sulla Valle d'Aosta, con inversioni termiche al mattino nelle valli. Dal fine settimana è previsto un leggero aumento dell'instabilità per l'avvicinarsi di una saccatura atlantica.

 <p>mattino</p>		mercoledì 24 agosto 2016		attendibilità: ★★★	
 <p>pomeriggio</p>		Cielo sereno. Venti: 3000 m deboli settentrionali; brezze nelle valli. Temperature: in lieve aumento. Zero termico: 4800 m; T 1500: 26 °C; T 3000: 14 °C (valori nella libera atmosfera). Pressione: in lieve calo.			
		Temperature: <i>montagna (max)</i>	▲	Segnalazioni: nulla da segnalare.	
		Temperature: <i>valli (max)</i>	▲		
 <p>mattino</p>		giovedì 25 agosto 2016		attendibilità: ★★★	
 <p>pomeriggio</p>		Soleggiato, con qualche cumulo pomeridiano. Venti: 3000 m deboli settentrionali; brezze nelle valli. Temperature: massime in lieve aumento. Zero termico: 4700 » 4900 m; T 1500: 12 » 27 °C; T 3000: 9 » 15 °C (valori nella libera atmosfera). Pressione: in lieve calo.			
		Temperature: <i>montagna (min max)</i>	◄ ▲	Segnalazioni: nulla da segnalare.	
		Temperature: <i>valli (min max)</i>	◄ ▲		
 <p>mattino</p>		venerdì 26 agosto 2016		attendibilità: ★★★	
 <p>pomeriggio</p>		Soleggiato, con qualche cumulo pomeridiano. Venti: 3000 m deboli settentrionali; brezze nelle valli. Temperature: in lieve aumento le minime nelle valli. Zero termico: 4700 » 4900 m (valori nella libera atmosfera). Pressione: in lieve calo.			
		Temperature: <i>montagna (min max)</i>	◄ ◄		
		Temperature: <i>valli (min max)</i>	▲ ◄		

tendenza successiva				attendibilità: ★★★
In prevalenza soleggiato e caldo, un po' instabile nelle ore pomeridiane.				
 <p>sab 27 ago</p>	 <p>dom 28 ago</p>	 <p>lun 29 ago</p>	 <p>mar 30 ago</p>	

24/08/2016	Temperatura Max di ieri (ore 12-18) °C	Temperatura Min di oggi (ore 00-08) °C	Precipitazioni ultime 24 ore (ore 08-08) mm
Aosta - Piazza Plouves 580 m. slm	30.8	16.4	0.0
Ayas - Champoluc 1566 m. slm	25.7	7.3	0.0
Champorcher - Petit-Mont-Blanc 1640 m. slm	23.0	13.1	0.0
Cogne - Gimillan 1785 m. slm	26.0	11.1	0.0
Courmayeur - Dolonne 1200 m. slm	28.6	11.8	0.0
Donnas - Clapey 341 m. slm	26.8	17.2	11.4
Etroubles - Chevière 1339 m. slm	25.5	11.3	0.0
Gressoney-Saint-Jean - Bieltschocke 1370 m. slm	22.3	8.4	0.0
La Thuile - Les Granges 1637 m. slm	25.9	11.2	0.0
Morgex - Capoluogo 938 m. slm	29.1	12.1	0.0
Nus - Saint-Barthélemy - Osservatorio 1675 m. slm	23.7	12.0	0.0
Rhêmes-Notre-Dame - Chaudanne 1794 m. slm	24.5	7.7	0.0
Saint-Christophe - Aeroporto 545 m. slm	32.6	14.0	0.0
Saint-Vincent - Terme 626 m. slm	27.1	15.3	0.0
Valgrisenche - Menthieu 1859 m. slm	25.4	11.5	0.0
Valsavarenche - Pont 1951 m. slm	25.1	9.4	0.0
Valtournenche - Breuil Cervinia 1998 m. slm	23.0	9.0	0.0
Verrès - Capoluogo 375 m. slm	27.2	15.4	0.2
Villeneuve - S.R. Saint-Nicolas 839 m. slm	30.1	16.1	0.0

(I dati riportati sono pubblicati con procedura automatica, non risultano pertanto validati)