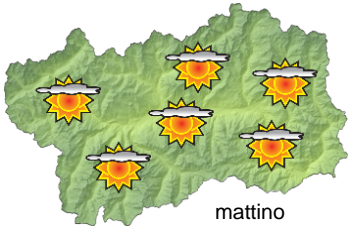

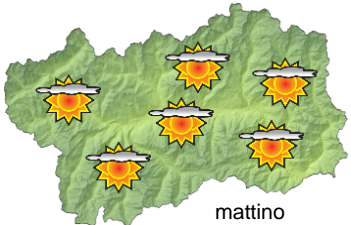









SITUAZIONE SINOTTICA

Un promontorio anticiclonico sull'Europa centrale favorisce tempo soleggiato e caldo sulla nostra regione, caratterizzato da inversioni termiche mattutine nelle valli. Dal fine settimana, l'avvicinamento di una saccatura favorirà un lieve incremento dell'instabilità, probabilmente più marcato sabato.

giovedì 25 agosto 2016		attendibilità: ★★☆☆
 <p>mattino</p>	<p>Prevalentemente soleggiato, con qualche cumulo pomeridiano. Venti: 3000 m deboli settentrionali; brezze nelle valli. Temperature: in lieve aumento. Zero termico: 4700 » 4900 m; T 1500: 12 » 27 °C; T 3000: 9 » 15 °C (valori nella libera atmosfera). Pressione: senza variazioni di rilievo.</p>	
 <p>pomeriggio</p>	<p>Temperature: <i>montagna (max)</i> ▲</p> <p>Temperature: <i>valli (max)</i> ▲</p>	<p>Segnalazioni: nulla da segnalare.</p>

venerdì 26 agosto 2016		attendibilità: ★★☆☆
 <p>mattino</p>	<p>Salvo qualche possibile strato mattutino in dissolvimento, prevalentemente soleggiato, con qualche cumulo pomeridiano. Venti: 3000 m deboli settentrionali; brezze nelle valli. Temperature: minime in lieve aumento nelle valli. Zero termico: 4700 » 4900 m; T 1500: 14 » 26 °C; T 3000: 9 » 15 °C (valori nella libera atmosfera). Pressione: senza variazioni di rilievo.</p>	
 <p>pomeriggio</p>	<p>Temperature: <i>montagna (min max)</i> ◀◀</p> <p>Temperature: <i>valli (min max)</i> ▲◀</p>	<p>Segnalazioni: nulla da segnalare.</p>

sabato 27 agosto 2016		attendibilità: ★★☆☆
 <p>mattino</p>	<p>Abbastanza soleggiato con qualche addensamento, specie sui rilievi, dove non si esclude qualche isolato rovescio. Venti: 3000 m deboli dai quadranti orientali; brezze nelle valli. Temperature: senza variazioni di rilievo. Zero termico: 4700 » 4900 m (valori nella libera atmosfera). Pressione: senza variazioni di rilievo.</p>	
 <p>pomeriggio</p>	<p>Temperature: <i>montagna (min max)</i> ◀◀</p> <p>Temperature: <i>valli (min max)</i> ◀◀</p>	

tendenza successiva				attendibilità: ★★☆☆
 <p>dom 28 ago</p>	 <p>lun 29 ago</p>	 <p>mar 30 ago</p>	 <p>mer 31 ago</p>	<p>Abbastanza soleggiato e caldo con debole instabilità pomeridiana.</p>

25/08/2016	Temperatura Max di ieri (ore 12-18) °C	Temperatura Min di oggi (ore 00-08) °C	Precipitazioni ultime 24 ore (ore 08-08) mm
Aosta - Piazza Plouves 580 m. slm	30.4	16.9	0.0
Ayas - Champoluc 1566 m. slm	25.2	7.6	0.0
Champorcher - Petit-Mont-Blanc 1640 m. slm	18.3	12.8	0.0
Cogne - Gimillan 1785 m. slm	26.0	10.4	0.0
Courmayeur - Dolonne 1200 m. slm	27.3	12.4	0.0
Donnas - Clapey 341 m. slm	27.5	17.7	0.0
Etroubles - Chevière 1339 m. slm	25.0	11.8	0.0
Gressoney-Saint-Jean - Bieltschocke 1370 m. slm	22.4	10.2	0.0
La Thuile - Les Granges 1637 m. slm	24.3	11.2	0.0
Morgex - Capoluogo 938 m. slm	28.9	12.8	0.0
Nus - Saint-Barthélemy - Osservatorio 1675 m. slm	22.5	11.8	0.0
Rhêmes-Notre-Dame - Chaudanne 1794 m. slm	23.4	7.1	0.0
Saint-Christophe - Aeroporto 545 m. slm	32.8	14.8	0.0
Saint-Vincent - Terme 626 m. slm	29.5	16.8	0.0
Valgrisenche - Menthieu 1859 m. slm	22.6	10.1	0.0
Valsavarenche - Pont 1951 m. slm	23.4	8.6	0.0
Valtournenche - Breuil Cervinia 1998 m. slm	22.7	7.9	0.0
Verrès - Capoluogo 375 m. slm	28.1	16.9	0.0
Villeneuve - S.R. Saint-Nicolas 839 m. slm	29.8	16.4	0.0

(I dati riportati sono pubblicati con procedura automatica, non risultano pertanto validati)