

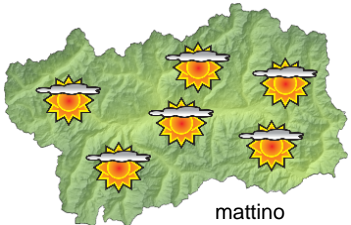

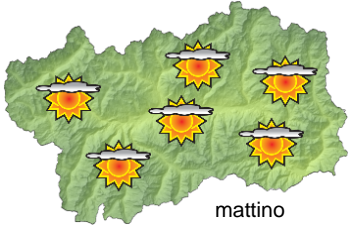







SITUAZIONE SINOTTICA

Un promontorio anticiclonico sull'Europa centrale continua a favorire tempo soleggiato e caldo sulla nostra regione, caratterizzato da inversioni termiche mattutine nelle valli; tuttavia da domani, l'avvicinamento di una saccatura nord-atlantica determinerà un lieve incremento dell'instabilità, foriera di qualche locale rovescio.

 <p>mattino</p>	venerdì 26 agosto 2016		attendibilità: ★★☆☆
	<p>Prevalentemente soleggiato con qualche cumulo pomeridiano. Venti: 3000 m deboli settentrionali in rotazione da SE; brezze nelle valli. Temperature: senza variazioni di rilievo. Zero termico: 4900 m; T 1500: 26 °C; T 3000: 15 °C (valori nella libera atmosfera). Pressione: pressoché stazionaria.</p>		
 <p>pomeriggio</p>	Temperature: <i>montagna (max)</i>	◄	Segnalazioni: nulla da segnalare.
	Temperature: <i>valli (max)</i>	◄	

 <p>mattino</p>	sabato 27 agosto 2016		attendibilità: ★★☆☆
	<p>Salvo possibili strati mattutini, abbastanza soleggiato con qualche addensamento cumuliforme, specie sui rilievi, dove non si esclude qualche locale rovescio, più probabile dalla seconda parte della giornata. Venti: 3000 m deboli dai quadranti meridionali in rotazione da W; brezze nelle valli. Temperature: in lieve flessione in quota. Zero termico: 4400 / 4600 m; T 1500: 14 » 25 °C; T 3000: 8 » 13 °C (valori nella libera atmosfera). Pressione: pressoché stazionaria.</p>		
 <p>pomeriggio</p>	Temperature: <i>montagna (min max)</i>	▼ ▼	Segnalazioni: nulla da segnalare.
	Temperature: <i>valli (min max)</i>	◄ ◄	

 <p>mattino</p>	domenica 28 agosto 2016		attendibilità: ★★☆☆
	<p>Salvo possibili strati mattutini, abbastanza soleggiato con qualche addensamento cumuliforme, specie sui rilievi, dove non si esclude qualche locale rovescio. Venti: 3000 m deboli dai quadranti nord-occidentali; brezze nelle valli. Temperature: in lieve flessione in quota. Zero termico: 4300 / 4500 m (valori nella libera atmosfera). Pressione: pressoché stazionaria.</p>		
 <p>pomeriggio</p>	Temperature: <i>montagna (min max)</i>	◄ ◄	
	Temperature: <i>valli (min max)</i>	◄ ◄	

tendenza successiva				attendibilità: ★★☆☆
				Abbastanza soleggiato e caldo con debole instabilità pomeridiana.
lun 29 ago	mar 30 ago	mer 31 ago	gio 1 set	

26/08/2016	Temperatura Max di ieri (ore 12-18) °C	Temperatura Min di oggi (ore 00-08) °C	Precipitazioni ultime 24 ore (ore 08-08) mm
Aosta - Piazza Plouves 580 m. slm	31.0	20.3	0.0
Ayas - Champoluc 1566 m. slm	25.1	10.0	0.0
Champorcher - Petit-Mont-Blanc 1640 m. slm	18.9	13.2	0.0
Cogne - Gimillan 1785 m. slm	24.7	10.6	0.0
Courmayeur - Dolonne 1200 m. slm	27.6	14.8	0.0
Donnas - Clapey 341 m. slm	28.0	20.3	0.0
Etroubles - Chevière 1339 m. slm	25.8	13.1	0.0
Gressoney-Saint-Jean - Bieltschocke 1370 m. slm	22.9	11.6	0.0
La Thuile - Les Granges 1637 m. slm	24.0	10.8	0.0
Morgex - Capoluogo 938 m. slm	28.7	16.0	0.0
Nus - Saint-Barthélemy - Osservatorio 1675 m. slm	25.0	13.8	0.0
Rhêmes-Notre-Dame - Chaudanne 1794 m. slm	23.2	7.0	0.0
Saint-Christophe - Aeroporto 545 m. slm	33.6	18.6	0.0
Saint-Vincent - Terme 626 m. slm	29.2	19.5	0.0
Valgrisenche - Menthieu 1859 m. slm	22.6	9.5	0.0
Valsavarenche - Pont 1951 m. slm	23.9	8.3	0.0
Valtournenche - Breuil Cervinia 1998 m. slm	22.7	6.6	0.0
Verrès - Capoluogo 375 m. slm	28.6	20.1	0.0
Villeneuve - S.R. Saint-Nicolas 839 m. slm	30.4	19.0	0.0

(I dati riportati sono pubblicati con procedura automatica, non risultano pertanto validati)