











## SITUAZIONE SINOTTICA

Una saccatura sul Mediterraneo occidentale, in evoluzione in un minimo chiuso, seguita domani dall'avvicinamento di una nuova saccatura atlantica, condiziona il tempo del week-end e della prima parte della prossima settimana sulla Valle d'Aosta. Da giovedì, l'arrivo di aria fredda sulla Francia, con il successivo approfondimento di un minimo depressionario, potrebbe favorire un episodio perturbato di stampo invernale, da confermare.

 <p>mattino</p>		<b>sabato 2 aprile 2016</b>		attendibilità: ★★☆☆	
 <p>pomeriggio</p>		Molto nuvoloso, con deboli precipitazioni sparse, nevose sui 2000-2100 m; temporanee schiarite nel pomeriggio. <b>Venti:</b> 3000 m forti da SSE; deboli sud-orientali nelle valli. <b>Temperature:</b> stazionarie o in lieve aumento nel fondovalle. Zero termico: 2700 m; T 1500: 8 °C; T 3000: -2 °C (valori nella libera atmosfera). <b>Pressione:</b> stazionaria.			
		Temperature: <i>montagna (max)</i>	◀▶	<b>Segnalazioni:</b> nulla da segnalare.	
		Temperature: <i>valli (max)</i>	▲		

 <p>mattino</p>		<b>domenica 3 aprile 2016</b>		attendibilità: ★★☆☆	
 <p>pomeriggio</p>		Molto nuvoloso, con deboli precipitazioni sparse, in intensificazione dal pomeriggio nel settore sud-orientale, nevose sui 2000 m. <b>Venti:</b> 3000 m forti da SSE; deboli sud-orientali nelle valli. <b>Temperature:</b> in lieve calo. Zero termico: 2000 » 2600 m; T 1500: 3 » 7 °C; T 3000: -4 » -3 °C (valori nella libera atmosfera). <b>Pressione:</b> in lieve calo.			
		Temperature: <i>montagna (min max)</i>	▼ ▼	<b>Segnalazioni:</b> nulla da segnalare.	
		Temperature: <i>valli (min max)</i>	▶▶		

 <p>mattino</p>		<b>lunedì 4 aprile 2016</b>		attendibilità: ★★☆☆	
 <p>pomeriggio</p>		Molto nuvoloso, con deboli precipitazioni sparse, più frequenti e intense nel settore sud-orientale, nevose sui 2000-2100 m. <b>Venti:</b> 3000 m moderati o forti da SSE; deboli sud-orientali nelle valli. <b>Temperature:</b> stazionarie. Zero termico: 2000 » 2600 m (valori nella libera atmosfera). <b>Pressione:</b> in calo.			
		Temperature: <i>montagna (min max)</i>	▶▶		
		Temperature: <i>valli (min max)</i>	▶▶		

				<b>tendenza successiva</b>	attendibilità: ★★☆☆
 <p>mar 5 apr</p>	 <p>mer 6 apr</p>	 <p>gio 7 apr</p>	 <p>ven 8 apr</p>	Martedì precipitazioni anche abbondanti nel settore sud-orientale; mercoledì e giovedì alternanza di schiarite e annuvolamenti, con temperature in calo giovedì in montagna; venerdì perturbato con neve a quote relativamente basse.	

<b>02/04/2016</b>	<b>Temperatura Max di ieri (ore 12-18) °C</b>	<b>Temperatura Min di oggi (ore 00-08) °C</b>	<b>Precipitazioni ultime 24 ore (ore 08-08) mm</b>
Aosta - Piazza Plouves 580 m. slm	15.9	10.3	0.2
Ayas - Champoluc 1566 m. slm	8.7	1.6	0.0
Champorcher - Petit-Mont-Blanc 1640 m. slm	6.7	3.8	0.6
Cogne - Gimillan 1785 m. slm	9.1	3.2	0.2
Courmayeur - Dolonne 1200 m. slm	10.4	5.3	0.8
Donnas - Clapey 341 m. slm	13.7	10.8	0.2
Etroubles - Chevière 1339 m. slm	8.8	4.3	0.0
Gressoney-Saint-Jean - Bieltschocke 1370 m. slm	9.2	2.7	0.2
La Thuile - Les Granges 1637 m. slm	6.4	2.6	0.4
Morgex - Capoluogo 938 m. slm	12.1	7.0	0.2
Nus - Saint-Barthélemy - Osservatorio 1675 m. slm	8.8	3.6	0.0
Rhêmes-Notre-Dame - Chaudanne 1794 m. slm	5.6	1.8	0.2
Saint-Christophe - Aeroporto 545 m. slm	17.2	8.7	0.0
Saint-Vincent - Terme 626 m. slm	14.5	8.7	0.0
Valgrisenche - Menthieu 1859 m. slm	4.1	2.3	0.0
Valsavarenche - Pont 1951 m. slm	6.2	1.5	0.0
Valtournenche - Breuil Cervinia 1998 m. slm	8.1	1.2	0.0
Verrès - Capoluogo 375 m. slm	14.8	9.3	0.0
Villeneuve - S.R. Saint-Nicolas 839 m. slm	13.9	8.1	0.2

*(I dati riportati sono pubblicati con procedura automatica, non risultano pertanto validati)*