











## SITUAZIONE SINOTTICA

Una saccatura sul Mediterraneo occidentale continuerà a favorire fino a martedì un flusso umido e mite meridionale verso la Valle d'Aosta, con nubi e qualche precipitazione. In seguito, l'avvicinamento di una nuova saccatura da nord, associata all'arrivo di aria fredda sulla Francia, potrebbe continuare a determinare tempo abbastanza perturbato sulla nostra regione, ma con evoluzione ancora molto incerta.

 <p>mattino</p>	<b>domenica 3 aprile 2016</b>		attendibilità: ★★☆☆
	<p>Molto nuvoloso, con deboli precipitazioni sparse, nevose sui 2000 m, in intensificazione in serata nel settore sud-orientale.  <b>Venti:</b> 3000 m moderati o forti da SE; deboli sud-orientali nelle valli.  <b>Temperature:</b> in lieve calo.            Zero termico: 2600 m; T 1500: 8 °C; T 3000: -3 °C (valori nella libera atmosfera).  <b>Pressione:</b> in calo.</p>		
 <p>pomeriggio</p>	Temperature: <i>montagna (max)</i>	▼	<b>Segnalazioni:</b> nulla da segnalare.
	Temperature: <i>valli (max)</i>	▼	

 <p>mattino</p>	<b>lunedì 4 aprile 2016</b>		attendibilità: ★★☆☆
	<p>Molto nuvoloso, con deboli precipitazioni sparse, nevose sui 2000-2100 m, più frequenti e intense da metà giornata nel settore sud-orientale.  <b>Venti:</b> 3000 m da moderati a localmente forti da SE; deboli sud-orientali nelle valli.  <b>Temperature:</b> stazionarie.            Zero termico: 2100 » 2600 m; T 1500: 3 » 8 °C; T 3000: -4 » -3 °C (valori nella libera atmosfera).  <b>Pressione:</b> in calo.</p>		
 <p>pomeriggio</p>	Temperature: <i>montagna (min max)</i>	◄ ◄	<b>Segnalazioni:</b> nulla da segnalare.
	Temperature: <i>valli (min max)</i>	◄ ◄	

 <p>mattino</p>	<b>martedì 5 aprile 2016</b>		attendibilità: ★★☆☆
	<p>Molto nuvoloso, con deboli precipitazioni sparse, più frequenti e intense nel settore sud-orientale, nevose sui 2100 m.  <b>Venti:</b> 3000 m moderati o localmente forti meridionali; deboli sud-orientali nelle valli.  <b>Temperature:</b> in lieve aumento.            Zero termico: 2200 » 2700 m (valori nella libera atmosfera).  <b>Pressione:</b> in lieve calo.</p>		
 <p>pomeriggio</p>	Temperature: <i>montagna (min max)</i>	▲ ▲	
	Temperature: <i>valli (min max)</i>	◄ ▲	

<b>tendenza successiva</b>				attendibilità: ★★☆☆
				<p>Mercoledì e giovedì alternanza di schiarite e annuvolamenti, con temperature in calo in montagna; venerdì perturbato con neve a quote relativamente basse; sabato in parte soleggiato.</p>
mer 6 apr	gio 7 apr	ven 8 apr	sab 9 apr	

<b>03/04/2016</b>	<b>Temperatura Max di ieri (ore 12-18) °C</b>	<b>Temperatura Min di oggi (ore 00-08) °C</b>	<b>Precipitazioni ultime 24 ore (ore 08-08) mm</b>
Aosta - Piazza Plouves 580 m. slm	18.0	11.7	0.0
Ayas - Champoluc 1566 m. slm	10.8	3.1	0.0
Champorcher - Petit-Mont-Blanc 1640 m. slm	9.7	4.9	0.6
Cogne - Gimillan 1785 m. slm	8.7	3.2	0.2
Courmayeur - Dolonne 1200 m. slm	9.9	5.8	0.0
Donnas - Clapey 341 m. slm	16.8	11.0	0.0
Etroubles - Chevière 1339 m. slm	11.6	4.9	0.0
Gressoney-Saint-Jean - Bieltschocke 1370 m. slm	12.3	4.0	0.0
La Thuile - Les Granges 1637 m. slm	7.4	4.7	2.2
Morgex - Capoluogo 938 m. slm	12.9	6.7	0.6
Nus - Saint-Barthélemy - Osservatorio 1675 m. slm	9.9	6.6	0.0
Rhêmes-Notre-Dame - Chaudanne 1794 m. slm	3.9	1.5	5.2
Saint-Christophe - Aeroporto 545 m. slm	18.5	10.0	0.0
Saint-Vincent - Terme 626 m. slm	19.9	12.0	0.0
Valgrisenche - Menthieu 1859 m. slm	4.4	2.6	0.2
Valsavarenche - Pont 1951 m. slm	5.8	1.9	0.4
Valtournenche - Breuil Cervinia 1998 m. slm	7.7	2.2	0.0
Verrès - Capoluogo 375 m. slm	18.4	11.6	0.0
Villeneuve - S.R. Saint-Nicolas 839 m. slm	15.5	9.5	0.0

*(I dati riportati sono pubblicati con procedura automatica, non risultano pertanto validati)*