








SITUAZIONE SINOTTICA

Una saccatura sull'Europa occidentale convoglia flussi umidi verso la Valle d'Aosta, con nubi estese e qualche precipitazione. Dopo una pausa tra mercoledì e parzialmente giovedì, l'avvicinamento di una nuova saccatura da nord, associata all'arrivo di aria fredda sulla Francia, sembra favorire tempo perturbato nuovamente venerdì. Dal fine settimana potrebbe avvicinarsi una nuova assatura, i cui effetti sembrano ora modesti.

 <p>mattino</p>		martedì 5 aprile 2016		attendibilità: ★★☆☆	
 <p>pomeriggio</p>		<p>Molto nuvoloso con precipitazioni generalmente deboli e abbastanza diffuse, in particolare nel settore sud-orientale, in attenuazione nel corso della giornata. Neve a circa 2000 m. Venti: 3000 m forti dai quadranti meridionali; deboli da SE nelle valli. Temperature: in lieve aumento. Zero termico: 2700 m; T 1500: 8 °C; T 3000: -2 °C (valori nella libera atmosfera). Pressione: stazionaria.</p>			
		Temperature: <i>montagna (max)</i>	▲	Segnalazioni: nulla da segnalare.	
		Temperature: <i>valli (max)</i>	▲		

 <p>mattino</p>		mercoledì 6 aprile 2016		attendibilità: ★★☆☆	
 <p>pomeriggio</p>		<p>Al mattino nuvolosità irregolare, più compatta ed estesa sui settori di NW, con qualche debole precipitazione locale. Schiarite via via più ampie nel corso della giornata. Venti: 3000 m moderati da SW in attenuazione e rotazione dai quadranti W; foehn in sviluppo nelle valli. Temperature: ancora in rialzo, soprattutto le massime nelle valli a foehn. Zero termico: 2300 » 2900 m; T 1500: 4 » 12 °C; T 3000: -4 / -1 °C (valori nella libera atmosfera). Pressione: stazionaria.</p>			
		Temperature: <i>montagna (min max)</i>	▲ ▲	Segnalazioni: nulla da segnalare.	
		Temperature: <i>valli (min max)</i>	▲ ▲		

 <p>mattino</p>		giovedì 7 aprile 2016		attendibilità: ★★☆☆	
 <p>pomeriggio</p>		<p>Cielo piuttosto soleggiato, con banchi di nuvole presso i confini esteri, in ispessimento ed estensione a tutta la regione nel corso della giornata, con deboli precipitazioni sparse a partire dalla serata. Venti: 3000 m deboli da SW in rotazione da S; foehn nelle valli. Temperature: in calo in quota dal pomeriggio, stazionarie o in lieve rialzo nelle valli. Zero termico: 2200 » 2600 m (valori nella libera atmosfera). Pressione: in lieve calo.</p>			
		Temperature: <i>montagna (min max)</i>	◀	▼	
		Temperature: <i>valli (min max)</i>	▲	▲	

				tendenza successiva		attendibilità: ★★☆☆
ven 8 apr	sab 9 apr	dom 10 apr	lun 11 apr	Giornata nuvolosa con precipitazioni venerdì, alternanza di schiarite e annuvolamenti da sabato, qualche precipitazione da domenica.		

05/04/2016	Temperatura Max di ieri (ore 12-18) °C	Temperatura Min di oggi (ore 00-08) °C	Precipitazioni ultime 24 ore (ore 08-08) mm
Aosta - Piazza Plouves 580 m. slm	16.0	10.3	2.0
Ayas - Champoluc 1566 m. slm	9.2	3.2	5.6
Champorcher - Petit-Mont-Blanc 1640 m. slm	4.4	2.9	26.8
Cogne - Gimillan 1785 m. slm	6.7	1.8	10.6
Courmayeur - Dolonne 1200 m. slm	8.4	5.2	7.4
Donnas - Clapey 341 m. slm	14.6	10.5	64.8
Etroubles - Chevière 1339 m. slm	9.3	4.4	1.8
Gressoney-Saint-Jean - Bieltschocke 1370 m. slm	9.1	3.8	32.6
La Thuile - Les Granges 1637 m. slm	6.4	2.7	3.8
Morgex - Capoluogo 938 m. slm	12.2	7.0	3.8
Nus - Saint-Barthélemy - Osservatorio 1675 m. slm	7.7	4.2	8.0
Rhêmes-Notre-Dame - Chaudanne 1794 m. slm	5.2	1.1	4.6
Saint-Christophe - Aeroporto 545 m. slm	17.2	9.7	1.8
Saint-Vincent - Terme 626 m. slm	16.1	9.0	15.8
Valgrisenche - Menthieu 1859 m. slm	4.3	1.6	1.4
Valsavarenche - Pont 1951 m. slm	6.1	0.5	9.2
Valtournenche - Breuil Cervinia 1998 m. slm	4.9	0.4	5.6
Verrès - Capoluogo 375 m. slm	14.8	10.2	30.8
Villeneuve - S.R. Saint-Nicolas 839 m. slm	13.4	7.9	3.4

(I dati riportati sono pubblicati con procedura automatica, non risultano pertanto validati)